

# PLANOS DE ORDENACION TERRITORIAL

## ZONIFICACION ENERGIA EOLICA

### DETALLE ZONIFICACION CONJUNTA ENERGIA EOLICA"

( Nº PLANOS 1.2.4)



ZONAS CUYA ALTITUD  
HA SIDO MODIFICADA  
AL ALZA.



ZONAS CUYA ALTITUD  
HA SIDO MODIFICADA  
AL BAJA.

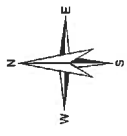
Nº HOJA 1:

1º - Aprobación inicial 2013

2º - Aprobación provisional 2024

Lemoiz - Naviri / Jabe - Gorliz - Mendiak

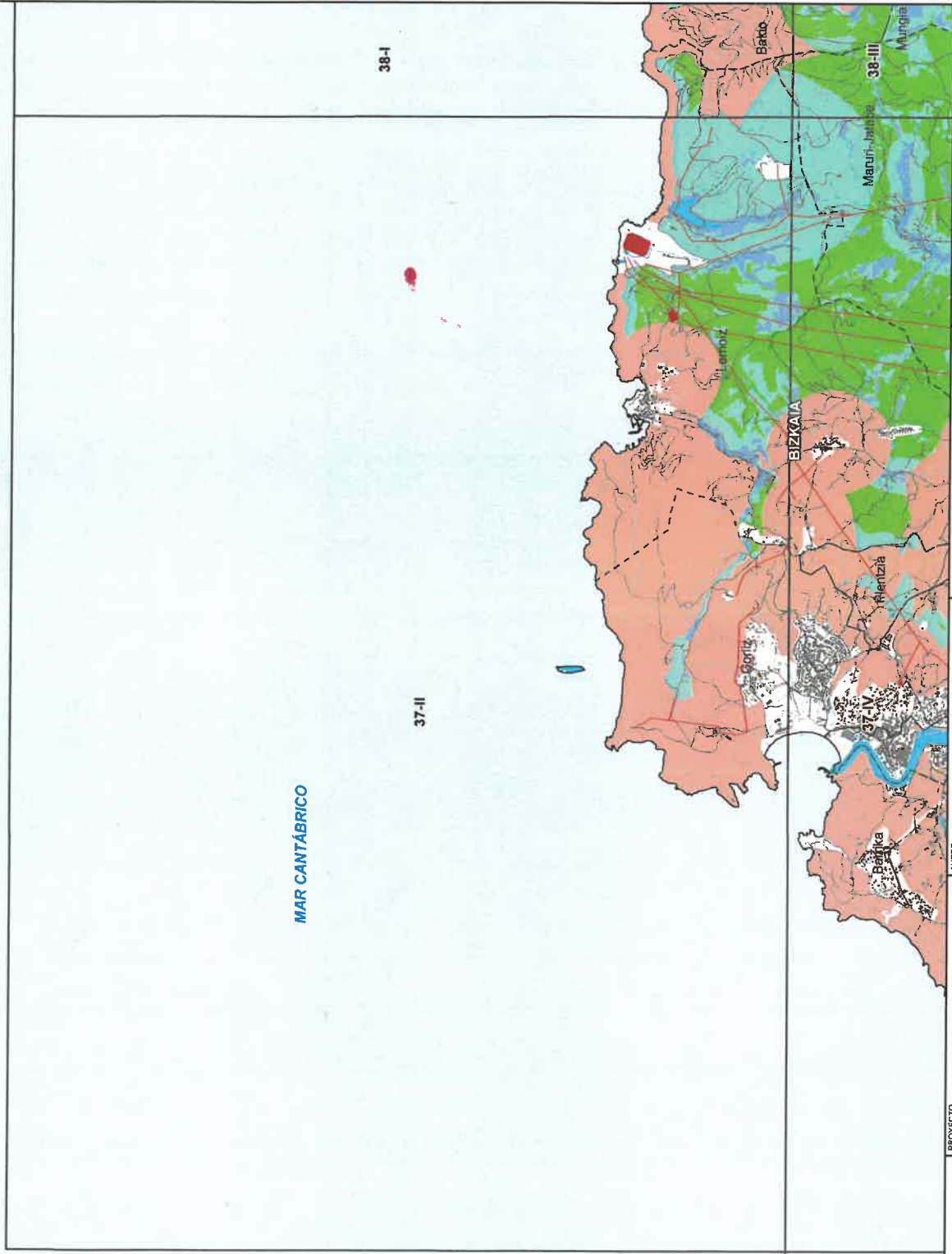
37-II	38-I	38-II
37-III	38-III	39-I
39-II	39-III	40-I
40-II	40-III	41-I
41-II	41-III	42-I
42-II	42-III	43-I
43-II	43-III	44-I
44-II	44-III	45-I
45-II	45-III	46-I
46-II	46-III	47-I
47-II	47-III	48-I
48-II	48-III	49-I
49-II	49-III	50-I
50-II	50-III	51-I
51-II	51-III	52-I
52-II	52-III	53-I
53-II	53-III	54-I
54-II	54-III	55-I
55-II	55-III	56-I
56-II	56-III	57-I
57-II	57-III	58-I
58-II	58-III	59-I
59-II	59-III	60-I
60-II	60-III	61-I
61-II	61-III	62-I
62-II	62-III	63-I
63-II	63-III	64-I
64-II	64-III	65-I
65-II	65-III	66-I
66-II	66-III	67-I
67-II	67-III	68-I
68-II	68-III	69-I
69-II	69-III	70-I
70-II	70-III	71-I
71-II	71-III	72-I
72-II	72-III	73-I
73-II	73-III	74-I
74-II	74-III	75-I
75-II	75-III	76-I
76-II	76-III	77-I
77-II	77-III	78-I
78-II	78-III	79-I
79-II	79-III	80-I
80-II	80-III	81-I
81-II	81-III	82-I
82-II	82-III	83-I
83-II	83-III	84-I
84-II	84-III	85-I
85-II	85-III	86-I
86-II	86-III	87-I
87-II	87-III	88-I
88-II	88-III	89-I
89-II	89-III	90-I
90-II	90-III	91-I
91-II	91-III	92-I
92-II	92-III	93-I
93-II	93-III	94-I
94-II	94-III	95-I
95-II	95-III	96-I
96-II	96-III	97-I
97-II	97-III	98-I
98-II	98-III	99-I
99-II	99-III	100-I



- LEYENDA**
- ZONAS DE LOCALIZACIÓN SELECCIONADA
  - ZONAS DE EXCLUSIÓN
  - APTITUD
    - ALTA
    - MEDIA
    - BAJA
    - MUY BAJA

*Coastal Management  
Kendubate*

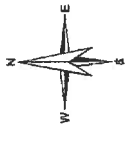
- BASE CARTOGRAFICA**
- PARQUE EOLICOS EXISTENTES
  - SUBESTACION ELECTRICA
  - INFRAESTRUCTURA ELECTRICA
  - LIMITES MUNICIPALES



				PROYECTO ASISTENCIA TÉCNICA PARA LA ELABORACIÓN Y TRAMITACIÓN DE PLANES DE ZONIFICACIÓN DE ENERGÍAS RENOVABLES EN EUSKADI. NÚMERO DE EXPEDIENTE: DESMARTISV0202 Código: P1744A	AUTOR <b>saitec</b>	ESCALA 1:50.000 Numérica	FECHA <b>ABRIL 2023</b>	TÍTULO DEL PLANO This: PLANOS DE ORDENACIÓN TERRITORIAL ZONIFICACIÓN ENERGÍA EÓLICA DETALLE ZONIFICACIÓN CONJUNTA ENERGÍA EÓLICA	NOMBRE DEL PLANO N° PLANO 1.2.4	N° HOJA 1
				COPE	FLAJO ● PRELIMINAR ● PROYECTO ● EN CONSTRUCCIÓN	COPE				

FECHA	ESTADO	FECHA	ESTADO	FECHA	ESTADO

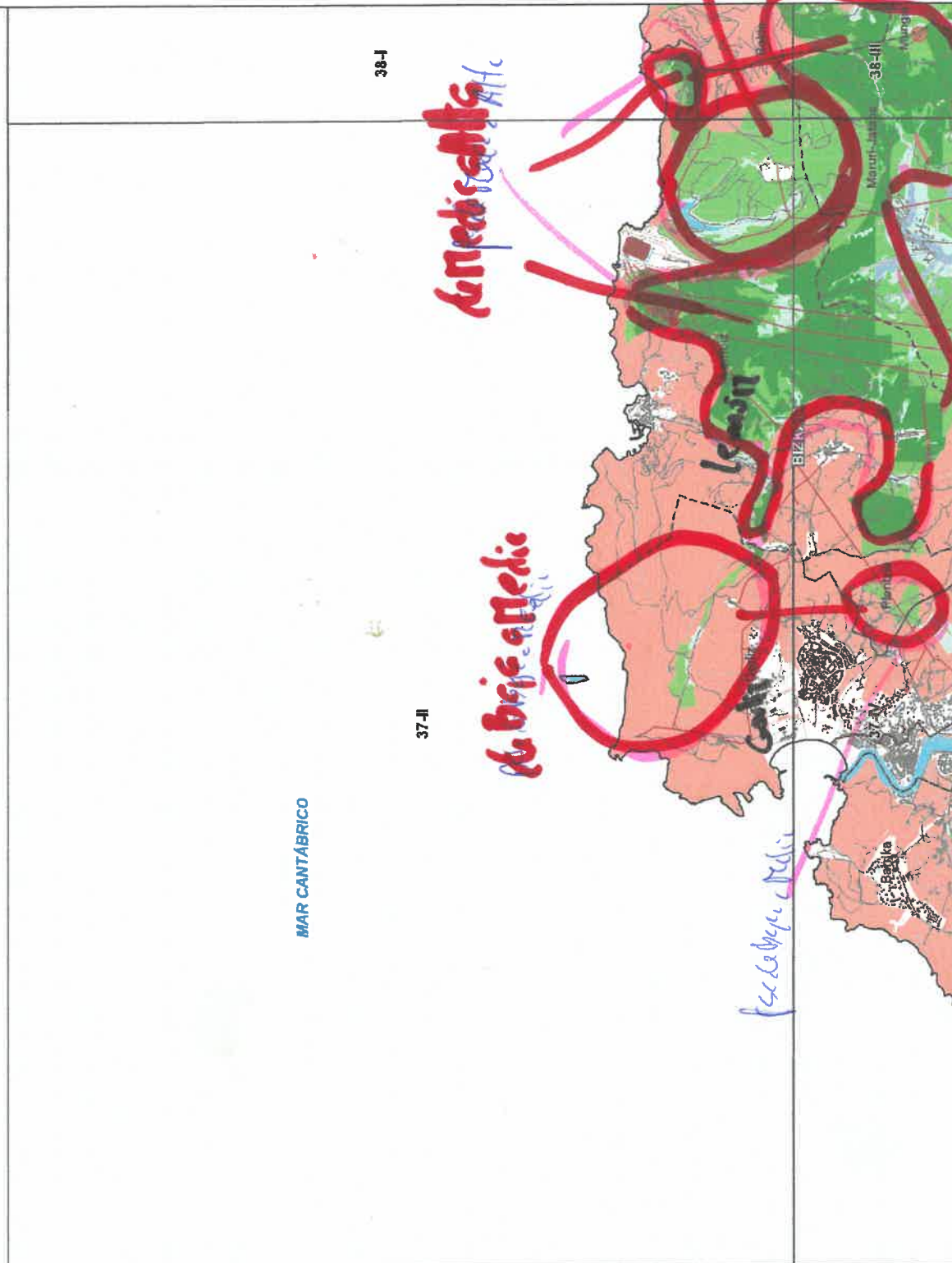
10.1	10.2	10.3	10.4	10.5	10.6	10.7	10.8	10.9	11.1	11.2	11.3	11.4	11.5	11.6	11.7	11.8	11.9	12.1	12.2	12.3	12.4	12.5	12.6	12.7	12.8	12.9	13.1	13.2	13.3	13.4	13.5	13.6	13.7	13.8	13.9	14.1	14.2	14.3	14.4	14.5	14.6	14.7	14.8	14.9	15.1	15.2	15.3	15.4	15.5	15.6	15.7	15.8	15.9	16.1	16.2	16.3	16.4	16.5	16.6	16.7	16.8	16.9	17.1	17.2	17.3	17.4	17.5	17.6	17.7	17.8	17.9	18.1	18.2	18.3	18.4	18.5	18.6	18.7	18.8	18.9	19.1	19.2	19.3	19.4	19.5	19.6	19.7	19.8	19.9	20.1	20.2	20.3	20.4	20.5	20.6	20.7	20.8	20.9	21.1	21.2	21.3	21.4	21.5	21.6	21.7	21.8	21.9	22.1	22.2	22.3	22.4	22.5	22.6	22.7	22.8	22.9	23.1	23.2	23.3	23.4	23.5	23.6	23.7	23.8	23.9	24.1	24.2	24.3	24.4	24.5	24.6	24.7	24.8	24.9	25.1	25.2	25.3	25.4	25.5	25.6	25.7	25.8	25.9	26.1	26.2	26.3	26.4	26.5	26.6	26.7	26.8	26.9	27.1	27.2	27.3	27.4	27.5	27.6	27.7	27.8	27.9	28.1	28.2	28.3	28.4	28.5	28.6	28.7	28.8	28.9	29.1	29.2	29.3	29.4	29.5	29.6	29.7	29.8	29.9	30.1	30.2	30.3	30.4	30.5	30.6	30.7	30.8	30.9	31.1	31.2	31.3	31.4	31.5	31.6	31.7	31.8	31.9	32.1	32.2	32.3	32.4	32.5	32.6	32.7	32.8	32.9	33.1	33.2	33.3	33.4	33.5	33.6	33.7	33.8	33.9	34.1	34.2	34.3	34.4	34.5	34.6	34.7	34.8	34.9	35.1	35.2	35.3	35.4	35.5	35.6	35.7	35.8	35.9	36.1	36.2	36.3	36.4	36.5	36.6	36.7	36.8	36.9	37.1	37.2	37.3	37.4	37.5	37.6	37.7	37.8	37.9	38.1	38.2	38.3	38.4	38.5	38.6	38.7	38.8	38.9	39.1	39.2	39.3	39.4	39.5	39.6	39.7	39.8	39.9	40.1	40.2	40.3	40.4	40.5	40.6	40.7	40.8	40.9	41.1	41.2	41.3	41.4	41.5	41.6	41.7	41.8	41.9	42.1	42.2	42.3	42.4	42.5	42.6	42.7	42.8	42.9	43.1	43.2	43.3	43.4	43.5	43.6	43.7	43.8	43.9	44.1	44.2	44.3	44.4	44.5	44.6	44.7	44.8	44.9	45.1	45.2	45.3	45.4	45.5	45.6	45.7	45.8	45.9	46.1	46.2	46.3	46.4	46.5	46.6	46.7	46.8	46.9	47.1	47.2	47.3	47.4	47.5	47.6	47.7	47.8	47.9	48.1	48.2	48.3	48.4	48.5	48.6	48.7	48.8	48.9	49.1	49.2	49.3	49.4	49.5	49.6	49.7	49.8	49.9	50.1	50.2	50.3	50.4	50.5	50.6	50.7	50.8	50.9	51.1	51.2	51.3	51.4	51.5	51.6	51.7	51.8	51.9	52.1	52.2	52.3	52.4	52.5	52.6	52.7	52.8	52.9	53.1	53.2	53.3	53.4	53.5	53.6	53.7	53.8	53.9	54.1	54.2	54.3	54.4	54.5	54.6	54.7	54.8	54.9	55.1	55.2	55.3	55.4	55.5	55.6	55.7	55.8	55.9	56.1	56.2	56.3	56.4	56.5	56.6	56.7	56.8	56.9	57.1	57.2	57.3	57.4	57.5	57.6	57.7	57.8	57.9	58.1	58.2	58.3	58.4	58.5	58.6	58.7	58.8	58.9	59.1	59.2	59.3	59.4	59.5	59.6	59.7	59.8	59.9	60.1	60.2	60.3	60.4	60.5	60.6	60.7	60.8	60.9	61.1	61.2	61.3	61.4	61.5	61.6	61.7	61.8	61.9	62.1	62.2	62.3	62.4	62.5	62.6	62.7	62.8	62.9	63.1	63.2	63.3	63.4	63.5	63.6	63.7	63.8	63.9	64.1	64.2	64.3	64.4	64.5	64.6	64.7	64.8	64.9	65.1	65.2	65.3	65.4	65.5	65.6	65.7	65.8	65.9	66.1	66.2	66.3	66.4	66.5	66.6	66.7	66.8	66.9	67.1	67.2	67.3	67.4	67.5	67.6	67.7	67.8	67.9	68.1	68.2	68.3	68.4	68.5	68.6	68.7	68.8	68.9	69.1	69.2	69.3	69.4	69.5	69.6	69.7	69.8	69.9	70.1	70.2	70.3	70.4	70.5	70.6	70.7	70.8	70.9	71.1	71.2	71.3	71.4	71.5	71.6	71.7	71.8	71.9	72.1	72.2	72.3	72.4	72.5	72.6	72.7	72.8	72.9	73.1	73.2	73.3	73.4	73.5	73.6	73.7	73.8	73.9	74.1	74.2	74.3	74.4	74.5	74.6	74.7	74.8	74.9	75.1	75.2	75.3	75.4	75.5	75.6	75.7	75.8	75.9	76.1	76.2	76.3	76.4	76.5	76.6	76.7	76.8	76.9	77.1	77.2	77.3	77.4	77.5	77.6	77.7	77.8	77.9	78.1	78.2	78.3	78.4	78.5	78.6	78.7	78.8	78.9	79.1	79.2	79.3	79.4	79.5	79.6	79.7	79.8	79.9	80.1	80.2	80.3	80.4	80.5	80.6	80.7	80.8	80.9	81.1	81.2	81.3	81.4	81.5	81.6	81.7	81.8	81.9	82.1	82.2	82.3	82.4	82.5	82.6	82.7	82.8	82.9	83.1	83.2	83.3	83.4	83.5	83.6	83.7	83.8	83.9	84.1	84.2	84.3	84.4	84.5	84.6	84.7	84.8	84.9	85.1	85.2	85.3	85.4	85.5	85.6	85.7	85.8	85.9	86.1	86.2	86.3	86.4	86.5	86.6	86.7	86.8	86.9	87.1	87.2	87.3	87.4	87.5	87.6	87.7	87.8	87.9	88.1	88.2	88.3	88.4	88.5	88.6	88.7	88.8	88.9	89.1	89.2	89.3	89.4	89.5	89.6	89.7	89.8	89.9	90.1	90.2	90.3	90.4	90.5	90.6	90.7	90.8	90.9	91.1	91.2	91.3	91.4	91.5	91.6	91.7	91.8	91.9	92.1	92.2	92.3	92.4	92.5	92.6	92.7	92.8	92.9	93.1	93.2	93.3	93.4	93.5	93.6	93.7	93.8	93.9	94.1	94.2	94.3	94.4	94.5	94.6	94.7	94.8	94.9	95.1	95.2	95.3	95.4	95.5	95.6	95.7	95.8	95.9	96.1	96.2	96.3	96.4	96.5	96.6	96.7	96.8	96.9	97.1	97.2	97.3	97.4	97.5	97.6	97.7	97.8	97.9	98.1	98.2	98.3	98.4	98.5	98.6	98.7	98.8	98.9	99.1	99.2	99.3	99.4	99.5	99.6	99.7	99.8	99.9	100.1	100.2	100.3	100.4	100.5	100.6	100.7	100.8	100.9
------	------	------	------	------	------	------	------	------	------	------	------	------	------	------	------	------	------	------	------	------	------	------	------	------	------	------	------	------	------	------	------	------	------	------	------	------	------	------	------	------	------	------	------	------	------	------	------	------	------	------	------	------	------	------	------	------	------	------	------	------	------	------	------	------	------	------	------	------	------	------	------	------	------	------	------	------	------	------	------	------	------	------	------	------	------	------	------	------	------	------	------	------	------	------	------	------	------	------	------	------	------	------	------	------	------	------	------	------	------	------	------	------	------	------	------	------	------	------	------	------	------	------	------	------	------	------	------	------	------	------	------	------	------	------	------	------	------	------	------	------	------	------	------	------	------	------	------	------	------	------	------	------	------	------	------	------	------	------	------	------	------	------	------	------	------	------	------	------	------	------	------	------	------	------	------	------	------	------	------	------	------	------	------	------	------	------	------	------	------	------	------	------	------	------	------	------	------	------	------	------	------	------	------	------	------	------	------	------	------	------	------	------	------	------	------	------	------	------	------	------	------	------	------	------	------	------	------	------	------	------	------	------	------	------	------	------	------	------	------	------	------	------	------	------	------	------	------	------	------	------	------	------	------	------	------	------	------	------	------	------	------	------	------	------	------	------	------	------	------	------	------	------	------	------	------	------	------	------	------	------	------	------	------	------	------	------	------	------	------	------	------	------	------	------	------	------	------	------	------	------	------	------	------	------	------	------	------	------	------	------	------	------	------	------	------	------	------	------	------	------	------	------	------	------	------	------	------	------	------	------	------	------	------	------	------	------	------	------	------	------	------	------	------	------	------	------	------	------	------	------	------	------	------	------	------	------	------	------	------	------	------	------	------	------	------	------	------	------	------	------	------	------	------	------	------	------	------	------	------	------	------	------	------	------	------	------	------	------	------	------	------	------	------	------	------	------	------	------	------	------	------	------	------	------	------	------	------	------	------	------	------	------	------	------	------	------	------	------	------	------	------	------	------	------	------	------	------	------	------	------	------	------	------	------	------	------	------	------	------	------	------	------	------	------	------	------	------	------	------	------	------	------	------	------	------	------	------	------	------	------	------	------	------	------	------	------	------	------	------	------	------	------	------	------	------	------	------	------	------	------	------	------	------	------	------	------	------	------	------	------	------	------	------	------	------	------	------	------	------	------	------	------	------	------	------	------	------	------	------	------	------	------	------	------	------	------	------	------	------	------	------	------	------	------	------	------	------	------	------	------	------	------	------	------	------	------	------	------	------	------	------	------	------	------	------	------	------	------	------	------	------	------	------	------	------	------	------	------	------	------	------	------	------	------	------	------	------	------	------	------	------	------	------	------	------	------	------	------	------	------	------	------	------	------	------	------	------	------	------	------	------	------	------	------	------	------	------	------	------	------	------	------	------	------	------	------	------	------	------	------	------	------	------	------	------	------	------	------	------	------	------	------	------	------	------	------	------	------	------	------	------	------	------	------	------	------	------	------	------	------	------	------	------	------	------	------	------	------	------	------	------	------	------	------	------	------	------	------	------	------	------	------	------	------	------	------	------	------	------	------	------	------	------	------	------	------	------	------	------	------	------	------	------	------	------	------	------	------	------	------	------	------	------	------	------	------	------	------	------	------	------	------	------	------	------	------	------	------	------	------	------	------	------	------	------	------	------	------	------	------	------	------	------	------	------	------	------	------	------	------	------	------	------	------	------	------	------	------	------	------	------	------	------	------	------	------	------	------	------	------	------	------	------	------	------	------	------	------	------	------	------	------	------	------	------	------	------	------	------	------	------	------	------	------	------	------	------	------	------	------	------	------	------	------	------	------	------	------	------	------	------	------	------	------	------	------	------	------	------	------	------	------	------	------	------	------	------	------	------	-------	-------	-------	-------	-------	-------	-------	-------	-------



- LEYENDA**
- ZONAS DE LOCALIZACIÓN SELECCIONADA
  - ZONAS DE EXCLUSIÓN
  - APTITUD**
    - ALTA
    - MEDIA
    - BAJA
    - MUY BAJA

*Baso - Umvite*  
*Manlyto*  
*Soltz*  
*planti*  
*Abisa Telle*  
*Arche*

- BASE CARTOGRAFICA
- PARQUE EOLICOS EXISTENTES
- SUBESTACION ELECTRICA
- INFRAESTRUCTURA ELECTRICA
- RADAR METEOROLOGICO
- LIMITES MUNICIPALES



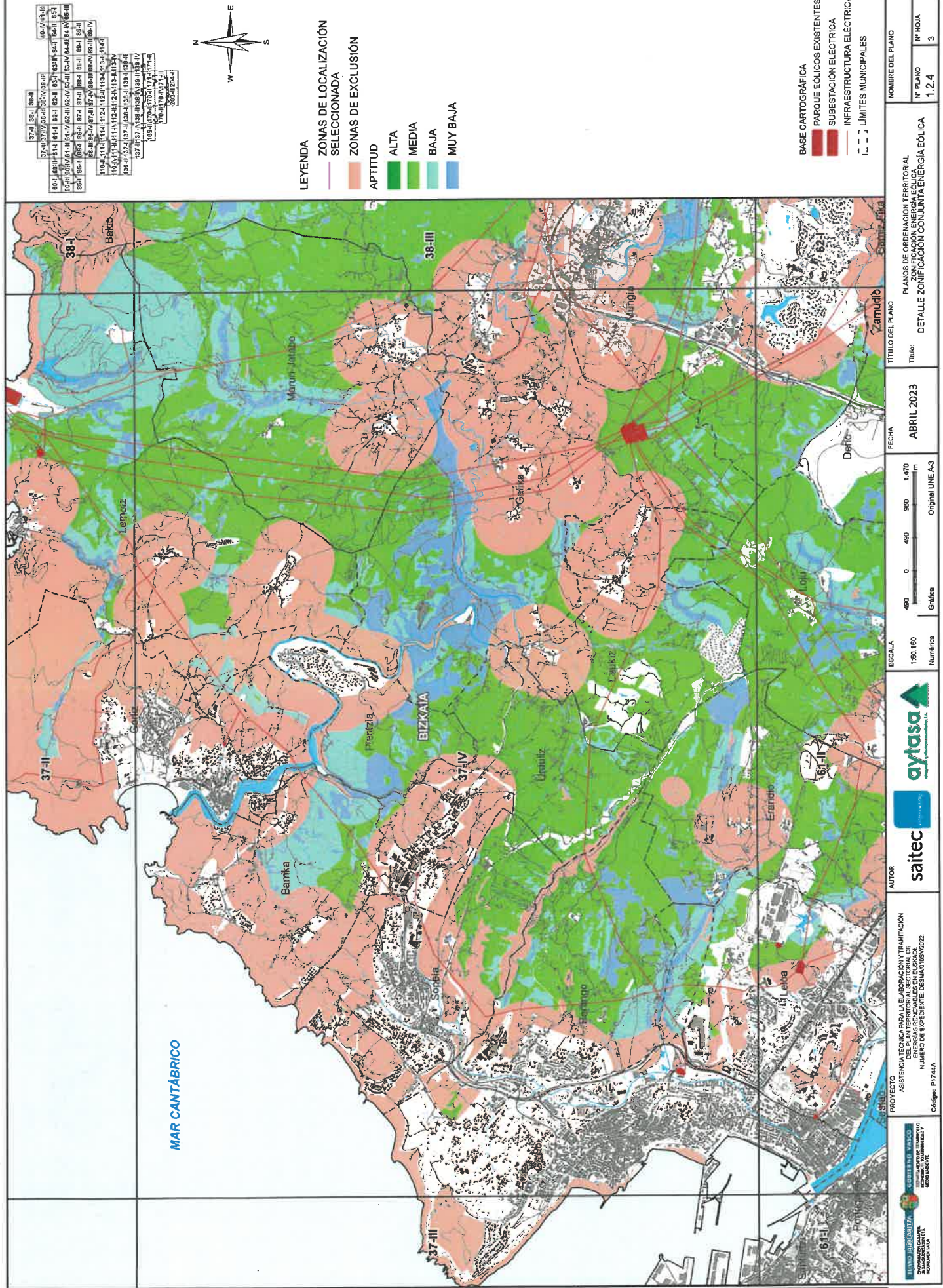
<p>PROYECTO ASISTENCIA TÉCNICA PARA LA ELABORACIÓN Y TRAMITACIÓN DEL PLAN TERRITORIAL SECTORIAL DE ZONIFICACIÓN DE ENTRENAMIENTO DESEMANIADO; Código: PT744A</p>	<p>AUTOR <b>saitec</b></p>	<p>aylusa <small>aylusa y asesores s.l.</small></p>	<p>ESCALA 1:50,000 Numérica</p>	<p>400 0 400 800 1,200 Gráfica</p> <p>Original UNE-A3</p>	<p>FECHA NOVIEMBRE 2024</p>	<p>TÍTULO DE... Trak</p>	<p>PLAN DE ORDENACIÓN TERRITORIAL ZONIFICACIÓN DE ENTRENAMIENTO DESEMANIADO DETALLE ZONIFICACIÓN CONJUNTA ENERGIA EOLICA</p>	<p>NOMBRE DEL PLANO Nº PLANO Nº HOJA</p> <p>1.2.4 1</p>
	<p style="font-size: small;">LEYENDA DE SIMBOLOS:  ZONAS DE LOCALIZACIÓN SELECCIONADA,  ZONAS DE EXCLUSIÓN,  ALTA,  MEDIA,  BAJA,  MUY BAJA,  BASE CARTOGRAFICA,  PARQUE EOLICOS EXISTENTES,  SUBESTACION ELECTRICA,  INFRAESTRUCTURA ELECTRICA,  RADAR METEOROLOGICO,  LIMITES MUNICIPALES</p>							

PLANO	<input type="checkbox"/> BOCAL
	<input type="checkbox"/> IMPRINTO
Nº PLANO	1.2.4
Nº HOJA	1

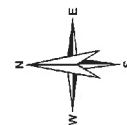
## HOJA N° 3 :

1. - Aprobación inicial 2023
2. + Aprobación provisional 2024

Lempiz - Maruri Jatobe - Goriz - Mentira - Barrika.  
Urduiz - Lauki? - LoiU



17-II	18-II	19-II	20-II	21-II	22-II	23-II	24-II	25-II	26-II	27-II	28-II	29-II	30-II	31-II	32-II	33-II	34-II	35-II	36-II	37-II	38-II	39-II	40-II	41-II	42-II	43-II	44-II	45-II	46-II	47-II	48-II	49-II	50-II	51-II	52-II	53-II	54-II	55-II	56-II	57-II	58-II	59-II	60-II	61-II	62-II	63-II	64-II	65-II	66-II	67-II	68-II	69-II	70-II	71-II	72-II	73-II	74-II	75-II	76-II	77-II	78-II	79-II	80-II	81-II	82-II	83-II	84-II	85-II	86-II	87-II	88-II	89-II	90-II	91-II	92-II	93-II	94-II	95-II	96-II	97-II	98-II	99-II	100-II
-------	-------	-------	-------	-------	-------	-------	-------	-------	-------	-------	-------	-------	-------	-------	-------	-------	-------	-------	-------	-------	-------	-------	-------	-------	-------	-------	-------	-------	-------	-------	-------	-------	-------	-------	-------	-------	-------	-------	-------	-------	-------	-------	-------	-------	-------	-------	-------	-------	-------	-------	-------	-------	-------	-------	-------	-------	-------	-------	-------	-------	-------	-------	-------	-------	-------	-------	-------	-------	-------	-------	-------	-------	-------	-------	-------	-------	-------	-------	-------	-------	-------	-------	--------



- LEYENDA**
- ZONAS DE LOCALIZACIÓN SELECCIONADA
  - ZONAS DE EXCLUSIÓN
  - APTITUD
    - ALTA
    - MEDIA
    - BAJA
    - MUY BAJA

- BASE CARTOGRÁFICA**
- PARQUE EÓLICOS EXISTENTES
  - SUBESTACIÓN ELÉCTRICA
  - INFRAESTRUCTURA ELÉCTRICA
  - LÍMITES MUNICIPALES

1	2	3	4	5	6	7	8	9	10	11	12	13	14	15	16	17	18	19	20	21	22	23	24	25	26	27	28	29	30	31	32	33	34	35	36	37	38	39	40	41	42	43	44	45	46	47	48	49	50	51	52	53	54	55	56	57	58	59	60	61	62	63	64	65	66	67	68	69	70	71	72	73	74	75	76	77	78	79	80	81	82	83	84	85	86	87	88	89	90	91	92	93	94	95	96	97	98	99	100
---	---	---	---	---	---	---	---	---	----	----	----	----	----	----	----	----	----	----	----	----	----	----	----	----	----	----	----	----	----	----	----	----	----	----	----	----	----	----	----	----	----	----	----	----	----	----	----	----	----	----	----	----	----	----	----	----	----	----	----	----	----	----	----	----	----	----	----	----	----	----	----	----	----	----	----	----	----	----	----	----	----	----	----	----	----	----	----	----	----	----	----	----	----	----	----	----	----	----	-----

**PROYECTO**  
 ASISTENCIA TÉCNICA PARA LA ADOCIÓN Y TRANSMISIÓN DEL PLAN TERRITORIAL SECTORIAL DE ENERGÍAS RENOVABLES EN EUGOARDI  
 NÚMERO DE EXPEDIENTE: DESMAG/10/2022  
 Código: P1744A

**AUTORES**  
 saitec  
 aytasa

**ESCALA**  
 1:50.150  
 Numérica

**FECHA**  
 ABRIL 2023

**TÍTULO DEL PLANO**  
 PLANOS DE ORDENACIÓN TERRITORIAL DE LOCALIZACIÓN ENERGÍA EÓLICA  
 DETALLE ZONIFICACIÓN CON UNIA ENERGÍA EÓLICA

**NOMBRE DEL PLANO**  
 N° PLANO: 1.2.4  
 N° HOJA: 3

**Alta y Baja de Bizkaia**

**Alta y Baja de Bizkaia**

**Alta y Baja de Bizkaia**

**LEYENDA**

- ZONAS DE LOCALIZACIÓN SELECCIONADA
- ZONAS DE EXCLUSIÓN

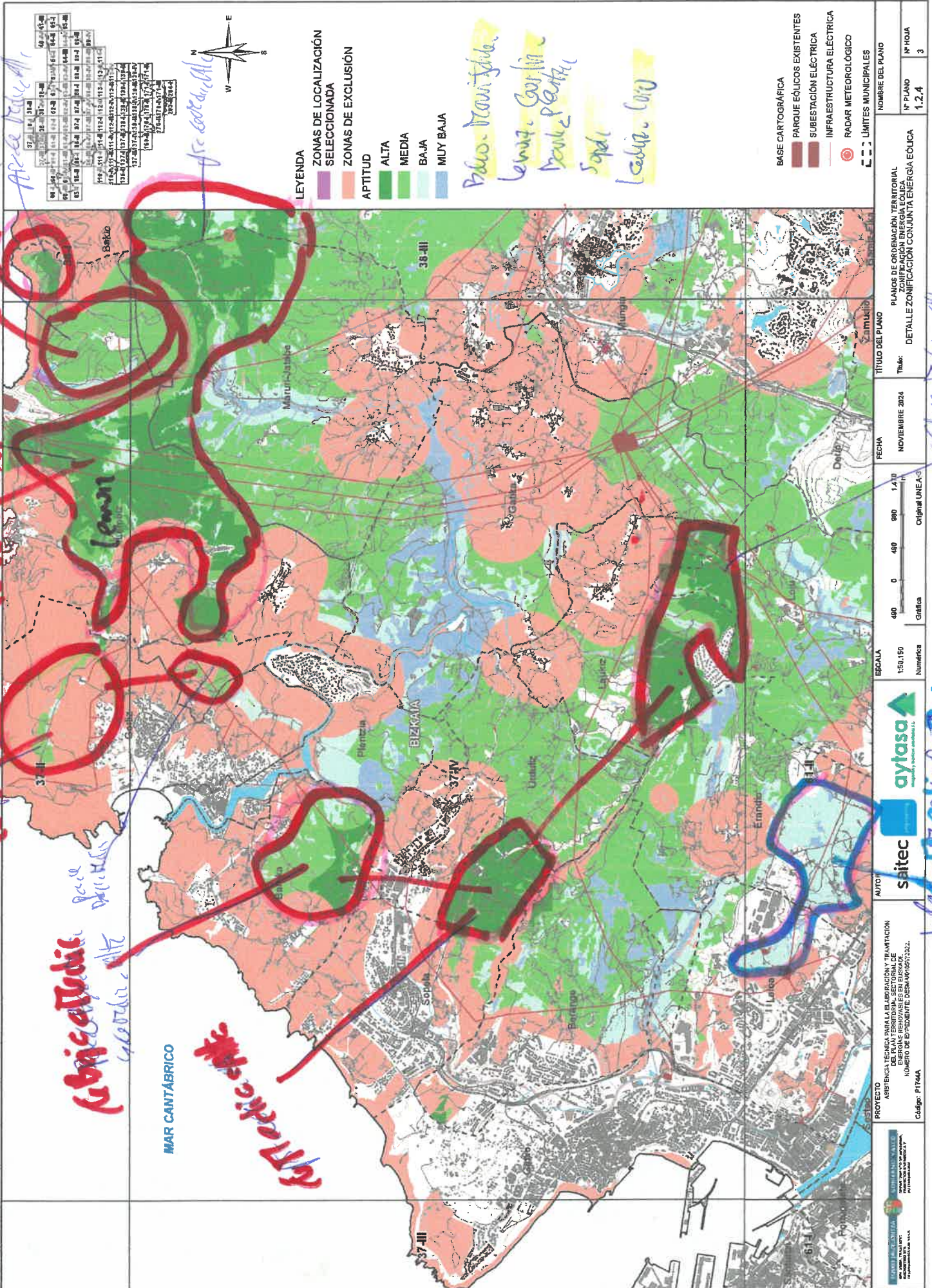
**APTITUD**

- ALTA
- MEDIA
- BAJA
- MUY BAJA

Palo. Navarizola  
Lema. Garlin  
Dere. Pasterri  
Sopel  
Lechia. Gaij

**BASE CARTOGRÁFICA**

- PARQUE EÓLICOS EXISTENTES
- SUBESTACIÓN ELÉCTRICA
- INFRAESTRUCTURA ELÉCTRICA
- RADAR METEOROLÓGICO
- LÍMITES MUNICIPALES



PLANO	DESCRIPCIÓN	FECHA	ESCALA	FECHA	TÍTULO DEL PLANO	PLANO DE ORDENACIÓN TERRITORIAL	Nº PLANO	Nº HOJA
							1.2.4	3

**aytasa**  
ayuntamiento de bilbao

**saitec**  
servicio de asesoría técnica en energía eólica

PROYECTO: ASISTENCIA TÉCNICA PARA LA ELABORACIÓN Y TRAMITACIÓN DEL PLAN TERRITORIAL SECTORIAL DE ENERGÍA EÓLICA DEL TERRITORIO DE BIZKAIA. Nº de expediente: DESA/1652/2022. Código: P174AA

ESCALA: 1:50,150. Original: UNEA-3

FECHA: NOVIEMBRE 2024

TÍTULO DEL PLANO: DETALLE ZONIFICACIÓN CONJUNTA ENERGÍA EÓLICA

NOMBRE DEL PLANO: NÚMERO DE PLANO: 1.2.4, Nº HOJA: 3

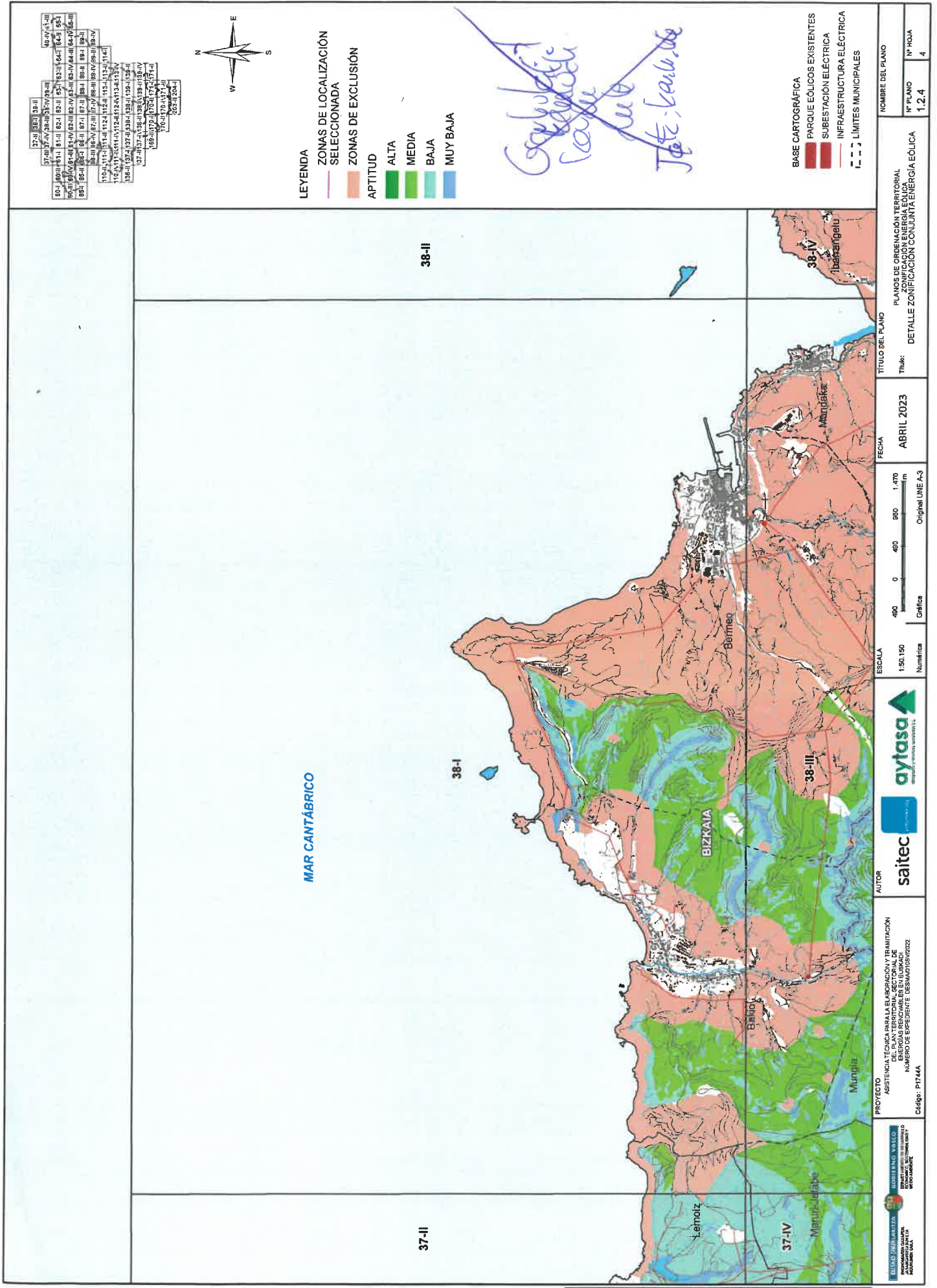
**Alta y Baja de Bizkaia**

## HOJA Nº 4:

1.º - Aprobación unid 2023

2.º - Aprobación Provisional 2024

- Lemúz-Mauri-Játabe-Bakio-Bermeo-Mungia



37-II	38-II
37-III	38-III
37-IV	38-IV
39-I	39-II
39-III	39-IV
40-I	40-II
40-III	40-IV
41-I	41-II
41-III	41-IV
42-I	42-II
42-III	42-IV
43-I	43-II
43-III	43-IV
44-I	44-II
44-III	44-IV
45-I	45-II
45-III	45-IV
46-I	46-II
46-III	46-IV
47-I	47-II
47-III	47-IV
48-I	48-II
48-III	48-IV
49-I	49-II
49-III	49-IV
50-I	50-II
50-III	50-IV
51-I	51-II
51-III	51-IV
52-I	52-II
52-III	52-IV
53-I	53-II
53-III	53-IV
54-I	54-II
54-III	54-IV
55-I	55-II
55-III	55-IV
56-I	56-II
56-III	56-IV
57-I	57-II
57-III	57-IV
58-I	58-II
58-III	58-IV
59-I	59-II
59-III	59-IV
60-I	60-II
60-III	60-IV

**LEYENDA**

**ZONAS DE LOCALIZACIÓN SELECCIONADA**

**ZONAS DE EXCLUSIÓN**

**APTITUD**

- ALTA
- MEDIA
- BAJA
- MUY BAJA

**BASE CARTOGRÁFICA**

- PARQUE EÓLICOS EXISTENTES
- SUBESTACIÓN ELÉCTRICA
- INFRAESTRUCTURA ELÉCTRICA
- LIMITES MUNICIPALES

*Handwritten signatures and date:*  
 14 de mayo de 2023

**PROYECTO**  
 ASISTENCIA TÉCNICA PARA LA ELABORACIÓN Y TRAMITACIÓN DEL PLAN TERRITORIAL SECTORIAL DE ZONIFICACIÓN ENERGÍA EÓLICA  
 NÚMERO DE EXPEDIENTE: USMAN/16/2022  
 Código: P1744A

**AUTORES**  
**saitec**  
**aytasa**

**ESCALA**  
 1:50.150  
 Numérica

**FECHA**  
 ABRIL 2023

**TÍTULO DEL PLANO**  
 PLANOS DE ORDENACIÓN TERRITORIAL ZONIFICACIÓN ENERGÍA EÓLICA  
 DETALLE ZONIFICACIÓN CONJUNTA ENERGÍA EÓLICA  
 N° PLANO: 1.2.4  
 N° HOJA: 4





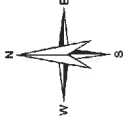
HOSA Nº 7:

1.º - Aprobación inicial 2023

2.º - Aprobación provisional 2024

Ea - Ispester - Ereno - Nbarri7 - Gitzaburua - Lekeitio

37-II-38-I-38-II	40-IV-4-I-II
37-II-37-IV-38-II-38-IV-39-II	40-IV-4-I-II
40-II-38-III-41-I	41-I-42-I-43-I-44-I-45-I
40-II-38-III-41-I-42-I-43-I-44-I-45-I	42-I-43-I-44-I-45-I
40-II-38-III-41-I-42-I-43-I-44-I-45-I	43-I-44-I-45-I
40-II-38-III-41-I-42-I-43-I-44-I-45-I	44-I-45-I
40-II-38-III-41-I-42-I-43-I-44-I-45-I	45-I
40-II-38-III-41-I-42-I-43-I-44-I-45-I	46-I
40-II-38-III-41-I-42-I-43-I-44-I-45-I	47-I
40-II-38-III-41-I-42-I-43-I-44-I-45-I	48-I
40-II-38-III-41-I-42-I-43-I-44-I-45-I	49-I
40-II-38-III-41-I-42-I-43-I-44-I-45-I	50-I
40-II-38-III-41-I-42-I-43-I-44-I-45-I	51-I
40-II-38-III-41-I-42-I-43-I-44-I-45-I	52-I
40-II-38-III-41-I-42-I-43-I-44-I-45-I	53-I
40-II-38-III-41-I-42-I-43-I-44-I-45-I	54-I
40-II-38-III-41-I-42-I-43-I-44-I-45-I	55-I
40-II-38-III-41-I-42-I-43-I-44-I-45-I	56-I
40-II-38-III-41-I-42-I-43-I-44-I-45-I	57-I
40-II-38-III-41-I-42-I-43-I-44-I-45-I	58-I
40-II-38-III-41-I-42-I-43-I-44-I-45-I	59-I
40-II-38-III-41-I-42-I-43-I-44-I-45-I	60-I
40-II-38-III-41-I-42-I-43-I-44-I-45-I	61-I
40-II-38-III-41-I-42-I-43-I-44-I-45-I	62-I
40-II-38-III-41-I-42-I-43-I-44-I-45-I	63-I
40-II-38-III-41-I-42-I-43-I-44-I-45-I	64-I
40-II-38-III-41-I-42-I-43-I-44-I-45-I	65-I
40-II-38-III-41-I-42-I-43-I-44-I-45-I	66-I
40-II-38-III-41-I-42-I-43-I-44-I-45-I	67-I
40-II-38-III-41-I-42-I-43-I-44-I-45-I	68-I
40-II-38-III-41-I-42-I-43-I-44-I-45-I	69-I
40-II-38-III-41-I-42-I-43-I-44-I-45-I	70-I
40-II-38-III-41-I-42-I-43-I-44-I-45-I	71-I
40-II-38-III-41-I-42-I-43-I-44-I-45-I	72-I
40-II-38-III-41-I-42-I-43-I-44-I-45-I	73-I
40-II-38-III-41-I-42-I-43-I-44-I-45-I	74-I
40-II-38-III-41-I-42-I-43-I-44-I-45-I	75-I
40-II-38-III-41-I-42-I-43-I-44-I-45-I	76-I
40-II-38-III-41-I-42-I-43-I-44-I-45-I	77-I
40-II-38-III-41-I-42-I-43-I-44-I-45-I	78-I
40-II-38-III-41-I-42-I-43-I-44-I-45-I	79-I
40-II-38-III-41-I-42-I-43-I-44-I-45-I	80-I



**LEYENDA**

ZONAS DE LOCALIZACIÓN SELECCIONADA

ZONAS DE EXCLUSIÓN

APTITUD

- ALTA
- MEDIA
- BAJA
- MUY BAJA

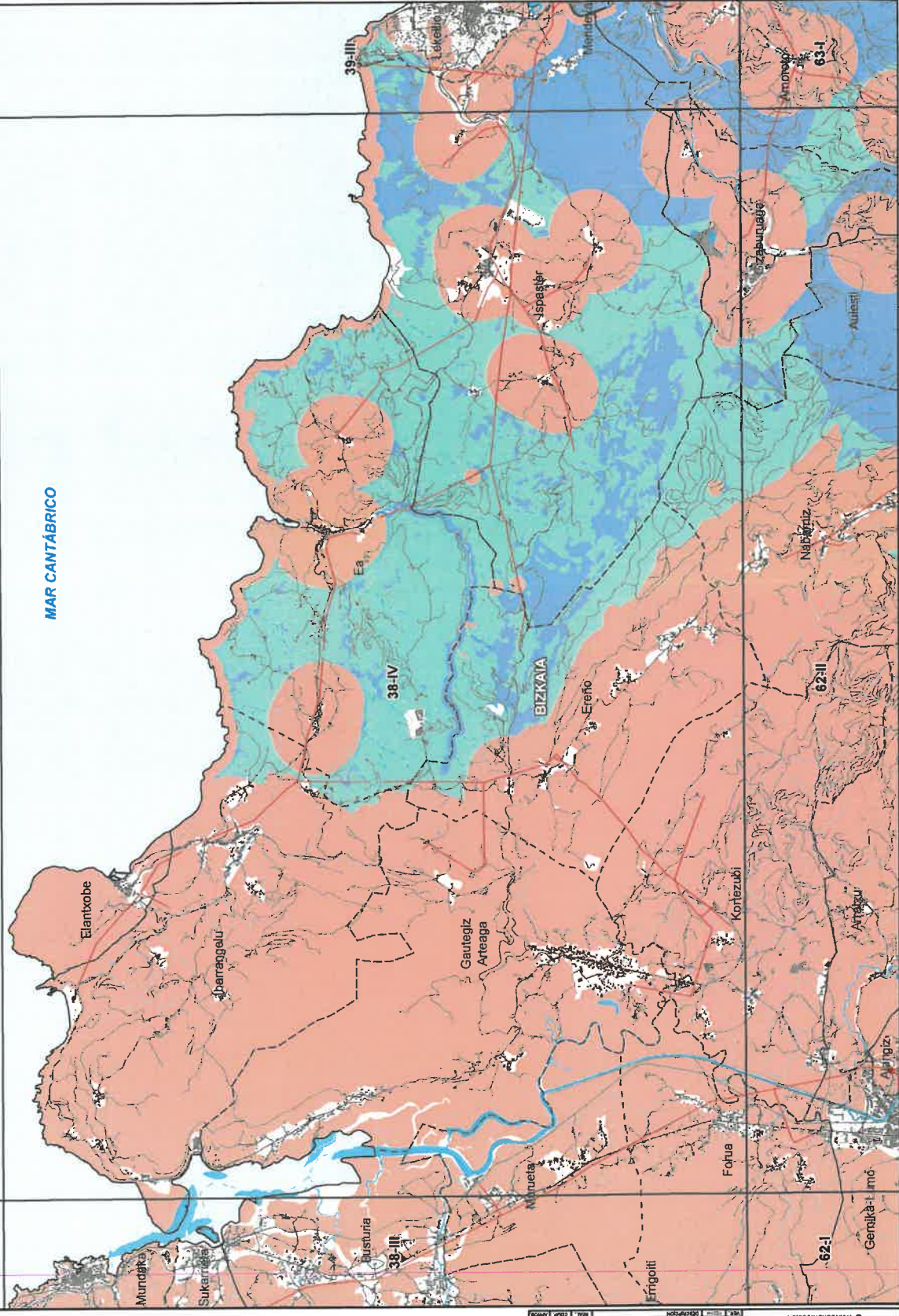
*Ikuntzu erabilko*  
*keraketa*  
*leku*

BASE CARTOGRAFICA

- PARQUE EOLICOS EXISTENTES
- SUBESTACION ELECTRICA
- INFRAESTRUCTURA ELECTRICA
- LIMITES MUNICIPALES

38-II

MAR CANTÁBRICO



38-I

PLANO	FECHA	ESCALA	TITULO DEL PLANO	NUMERO DEL PLANO	NUMERO DE HOJA
● PMA CONSTRUCION	ABRIL 2023	1:50.200	PLANOS DE ORDENACION TERRITORIAL	1,2,4	7
● DE PROYECTO			DETALLE ZONIFICACION CONJUNTA ENERGIA EOLICA		
● PROZONAS					

aytasa

saitec

AYUNTAMIENTO DE BIZKAIA

PROYECTO ASISTENCIA TECNICA PARA LA ELABORACION Y tramitacion DEL PLAN TERRITORIAL SECTORIAL DE BARRIOS RESIDENTES EN BARRIOS SUS 0222 NUMERO DE EXPEDIENTE DE MANAUS 0222

Codigo: P1744A

ESCALA: 1:50.200

480 0 480 960 1.470 m

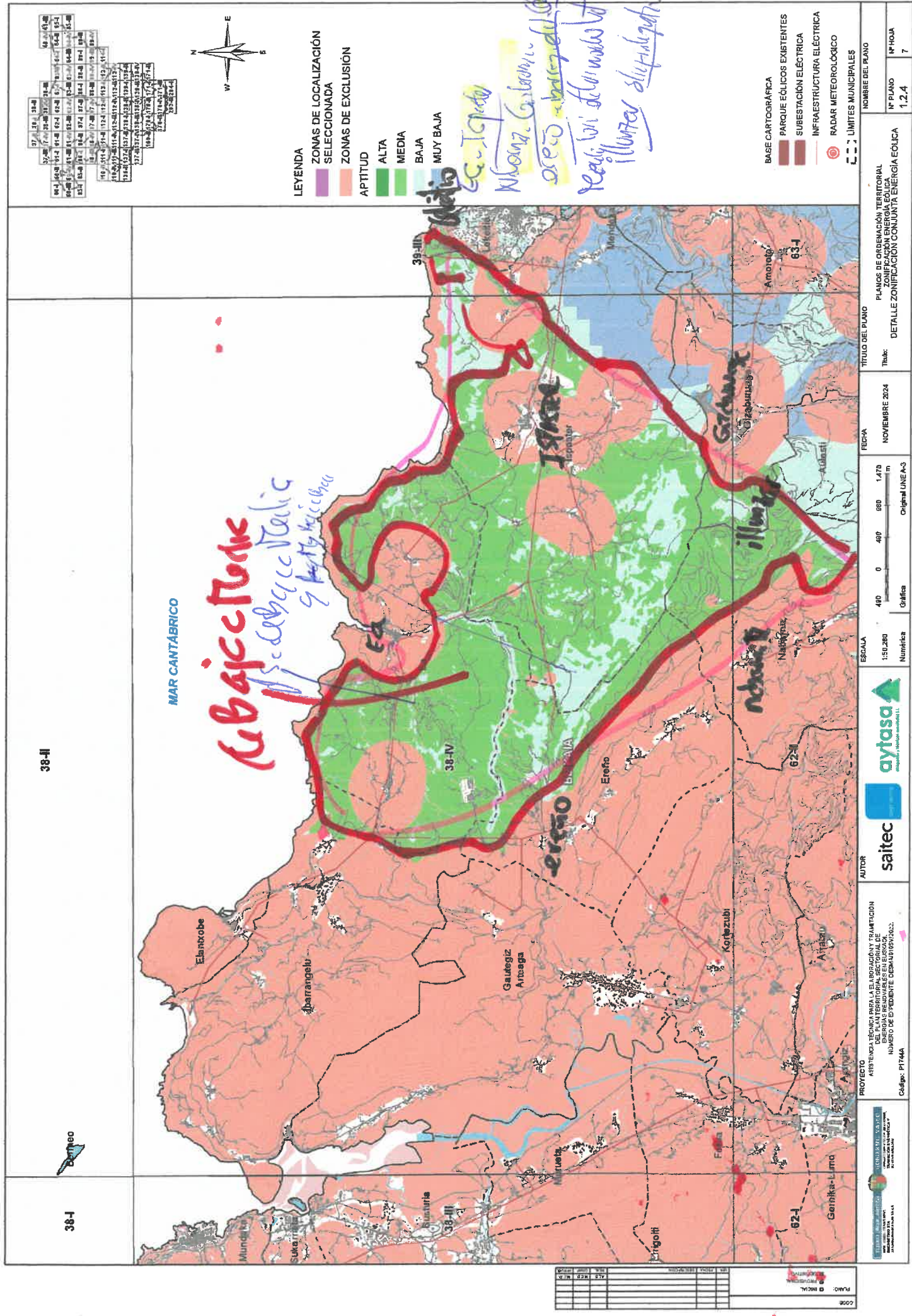
Original UNE A3

Fecha: ABRIL 2023

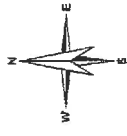
Titulo del Plano: PLANOS DE ORDENACION TERRITORIAL

Numero del Plano: 1,2,4

Numero de Hoja: 7



37	38	39
62	63	64
65	66	67
68	69	70
71	72	73
74	75	76
77	78	79
80	81	82
83	84	85
86	87	88
89	90	91
92	93	94
95	96	97
98	99	00



- LEYENDA**
- ZONAS DE LOCALIZACIÓN SELECCIONADA
  - ZONAS DE EXCLUSIÓN
  - APTITUD
    - ALTA
    - MEDIA
    - BAJA
    - MUY BAJA

- BASE CARTOGRAFICA
- PARKES EOLICOS EXISTENTES
- SUBESTACION ELECTRICA
- INFRAESTRUCTURA ELECTRICA
- RADAR METEOROLOGICO
- LIMITES MUNICIPALES

NOMBRE DEL PLANO	Nº PLANO	Nº HOJA
	1.2.4	7

TITULO DEL PLANO: PLANOS DE ORDENACIÓN TERRITORIAL  
 DETALLE ZONIFICACIÓN CONJUNTA ENERGÍA EÓLICA

Fecha: NOVIEMBRE 2024

ESCALA: 1:50.200  
 Original LINE A-3



AUTOR: saitec

PROYECTO: ASISTENCIA TÉCNICA PARA LA ELABORACIÓN Y REAMORTACIÓN DE PLANOS DE ORDENACIÓN TERRITORIAL DE BARRIOS RENOVABLES EN EL ESTADO DE EMERGENCIA DE CLIMA EN EL SECTOR DE LA ENERGÍA  
 Número de expediente: DESMAD/16/2022  
 Código: P1744A



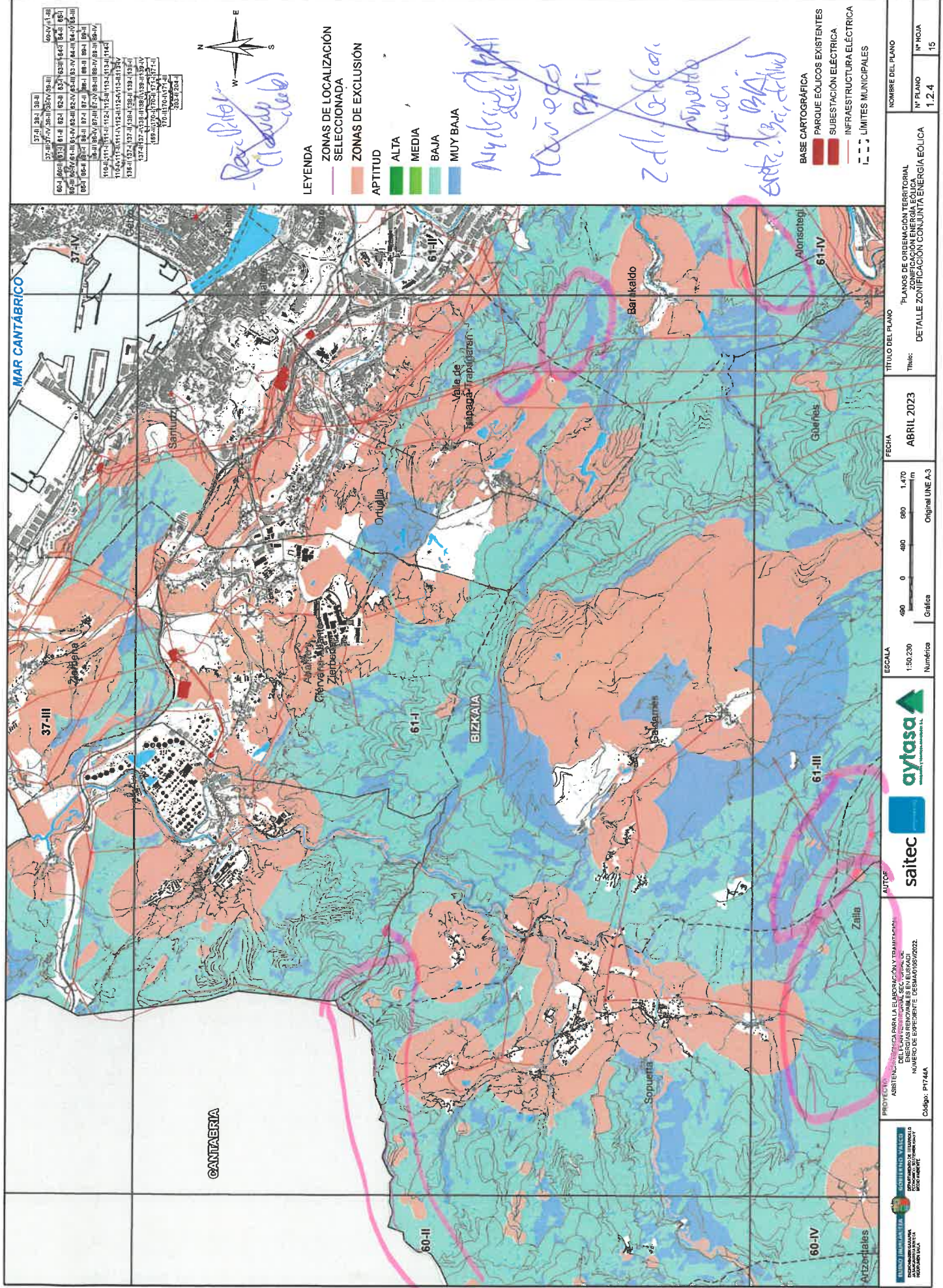
PLANO:	INCL.
1.2.4	

# HOJA Nº 15 :

1 - Aprobación inicial 2023

2.ª Aprobación provisional 2024

Muskiz - Abanto/Zierbana - Ortuella - Triapagarán -  
Barakaldo - Galdames - Guénes - Sopuerta - Arhenfales



1741	1841	1941	2041	2141
2241	2341	2441	2541	2641
2741	2841	2941	3041	3141
3241	3341	3441	3541	3641
3741	3841	3941	4041	4141
4241	4341	4441	4541	4641
4741	4841	4941	5041	5141
5241	5341	5441	5541	5641
5741	5841	5941	6041	6141
6241	6341	6441	6541	6641
6741	6841	6941	7041	7141
7241	7341	7441	7541	7641
7741	7841	7941	8041	8141
8241	8341	8441	8541	8641
8741	8841	8941	9041	9141
9241	9341	9441	9541	9641
9741	9841	9941	10041	10141



- LEYENDA**
- ZONAS DE LOCALIZACIÓN SELECCIONADA
  - ZONAS DE EXCLUSIÓN
  - APTITUD
    - ALTA
    - MEDIA
    - BAJA
    - MUY BAJA

*Reserva*  
*Nivel*  
*Módulos*  
*PVI*  
*Zd de G. local*  
*Sopuerta*  
*Estr. 2.3.2.1, 2.3.2.2, 2.3.2.3*

- BASE CARTOGRÁFICA**
- PARQUE EÓLICOS EXISTENTES
  - SUBSTACIÓN ELÉCTRICA
  - INFRAESTRUCTURA ELÉCTRICA
  - LÍMITES MUNICIPALES

**PROYECTO:** ASISTENCIA TÉCNICA PARA ELABORACIÓN Y tramitación DEL PLAN DE ORDENACIÓN TERRITORIAL DE ZONIFICACIÓN ENERGÉTICA EÓLICA. NÚMERO DE EXPEDIENTE: 026840105/2022. Código: PT744A.

**AYTOSA** **SAITEC** **aytasa**

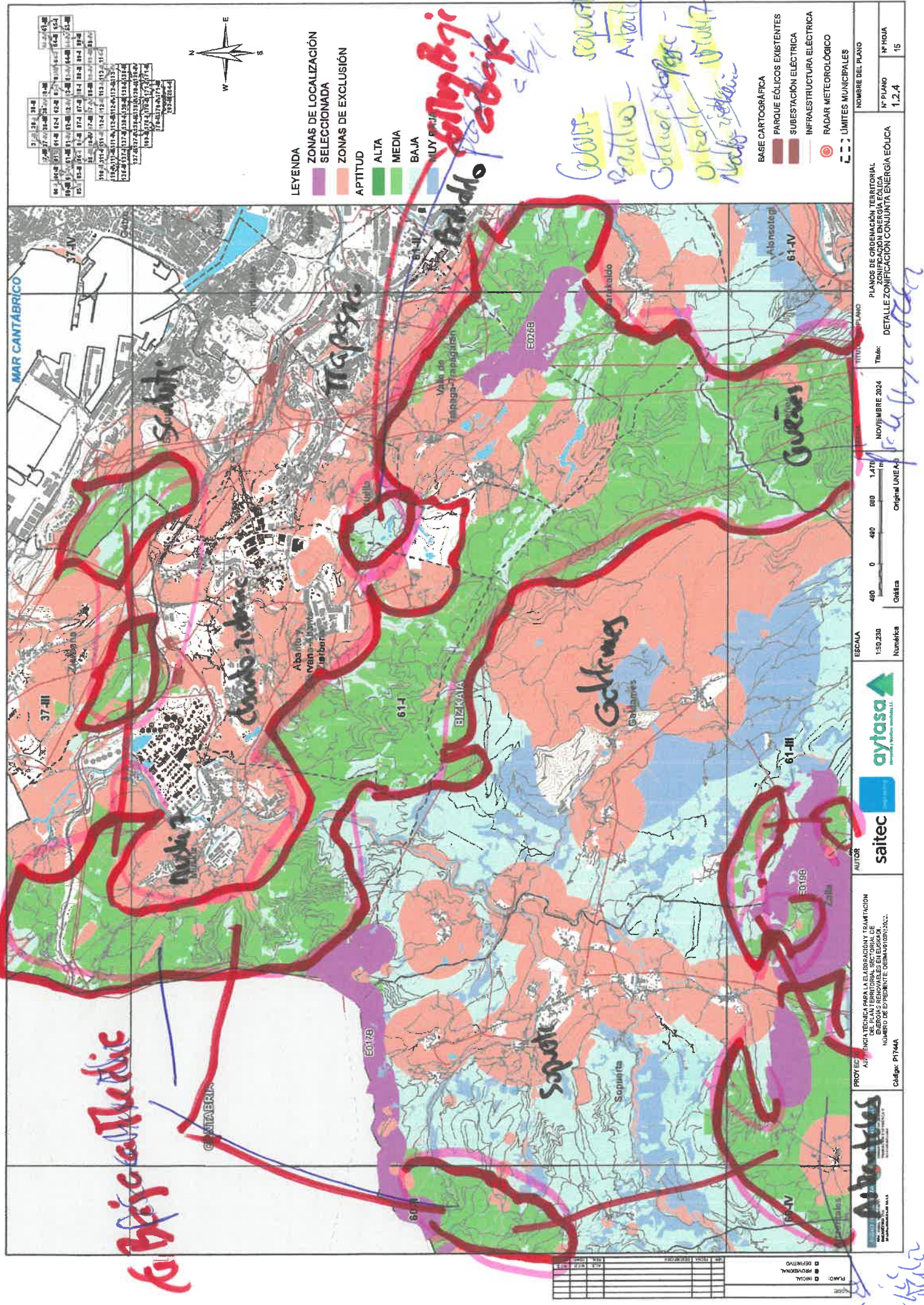
**ESCALA:** 1:50,230. **Gráfica:** Original 1:NE A3.

**FECHA:** ABRIL 2023

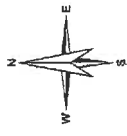
**TÍTULO DEL PLANO:** PLANOS DE ORDENACIÓN TERRITORIAL ZONIFICACIÓN ENERGÉTICA EÓLICA. **DETALLE ZONIFICACIÓN CONJUNTA ENERGÍA EÓLICA**

**NOMBRE DEL PLANO:** Nº PLANO 1.2.4, Nº HOJA 15

PLANO	ESTADO
1.1.1	RESERVADO
1.1.2	RESERVADO
1.1.3	RESERVADO
1.1.4	RESERVADO
1.1.5	RESERVADO
1.1.6	RESERVADO
1.1.7	RESERVADO
1.1.8	RESERVADO
1.1.9	RESERVADO
1.1.10	RESERVADO
1.1.11	RESERVADO
1.1.12	RESERVADO
1.1.13	RESERVADO
1.1.14	RESERVADO
1.1.15	RESERVADO
1.1.16	RESERVADO
1.1.17	RESERVADO
1.1.18	RESERVADO
1.1.19	RESERVADO
1.1.20	RESERVADO
1.1.21	RESERVADO
1.1.22	RESERVADO
1.1.23	RESERVADO
1.1.24	RESERVADO
1.1.25	RESERVADO
1.1.26	RESERVADO
1.1.27	RESERVADO
1.1.28	RESERVADO
1.1.29	RESERVADO
1.1.30	RESERVADO
1.1.31	RESERVADO
1.1.32	RESERVADO
1.1.33	RESERVADO
1.1.34	RESERVADO
1.1.35	RESERVADO
1.1.36	RESERVADO
1.1.37	RESERVADO
1.1.38	RESERVADO
1.1.39	RESERVADO
1.1.40	RESERVADO
1.1.41	RESERVADO
1.1.42	RESERVADO
1.1.43	RESERVADO
1.1.44	RESERVADO
1.1.45	RESERVADO
1.1.46	RESERVADO
1.1.47	RESERVADO
1.1.48	RESERVADO
1.1.49	RESERVADO
1.1.50	RESERVADO
1.1.51	RESERVADO
1.1.52	RESERVADO
1.1.53	RESERVADO
1.1.54	RESERVADO
1.1.55	RESERVADO
1.1.56	RESERVADO
1.1.57	RESERVADO
1.1.58	RESERVADO
1.1.59	RESERVADO
1.1.60	RESERVADO
1.1.61	RESERVADO
1.1.62	RESERVADO
1.1.63	RESERVADO
1.1.64	RESERVADO
1.1.65	RESERVADO
1.1.66	RESERVADO
1.1.67	RESERVADO
1.1.68	RESERVADO
1.1.69	RESERVADO
1.1.70	RESERVADO
1.1.71	RESERVADO
1.1.72	RESERVADO
1.1.73	RESERVADO
1.1.74	RESERVADO
1.1.75	RESERVADO
1.1.76	RESERVADO
1.1.77	RESERVADO
1.1.78	RESERVADO
1.1.79	RESERVADO
1.1.80	RESERVADO
1.1.81	RESERVADO
1.1.82	RESERVADO
1.1.83	RESERVADO
1.1.84	RESERVADO
1.1.85	RESERVADO
1.1.86	RESERVADO
1.1.87	RESERVADO
1.1.88	RESERVADO
1.1.89	RESERVADO
1.1.90	RESERVADO
1.1.91	RESERVADO
1.1.92	RESERVADO
1.1.93	RESERVADO
1.1.94	RESERVADO
1.1.95	RESERVADO
1.1.96	RESERVADO
1.1.97	RESERVADO
1.1.98	RESERVADO
1.1.99	RESERVADO
1.1.100	RESERVADO
1.1.101	RESERVADO
1.1.102	RESERVADO
1.1.103	RESERVADO
1.1.104	RESERVADO
1.1.105	RESERVADO
1.1.106	RESERVADO
1.1.107	RESERVADO
1.1.108	RESERVADO
1.1.109	RESERVADO
1.1.110	RESERVADO
1.1.111	RESERVADO
1.1.112	RESERVADO
1.1.113	RESERVADO
1.1.114	RESERVADO
1.1.115	RESERVADO
1.1.116	RESERVADO
1.1.117	RESERVADO
1.1.118	RESERVADO
1.1.119	RESERVADO
1.1.120	RESERVADO
1.1.121	RESERVADO
1.1.122	RESERVADO
1.1.123	RESERVADO
1.1.124	RESERVADO
1.1.125	RESERVADO
1.1.126	RESERVADO
1.1.127	RESERVADO
1.1.128	RESERVADO
1.1.129	RESERVADO
1.1.130	RESERVADO
1.1.131	RESERVADO
1.1.132	RESERVADO
1.1.133	RESERVADO
1.1.134	RESERVADO
1.1.135	RESERVADO
1.1.136	RESERVADO
1.1.137	RESERVADO
1.1.138	RESERVADO
1.1.139	RESERVADO
1.1.140	RESERVADO
1.1.141	RESERVADO
1.1.142	RESERVADO
1.1.143	RESERVADO
1.1.144	RESERVADO
1.1.145	RESERVADO
1.1.146	RESERVADO
1.1.147	RESERVADO
1.1.148	RESERVADO
1.1.149	RESERVADO
1.1.150	RESERVADO
1.1.151	RESERVADO
1.1.152	RESERVADO
1.1.153	RESERVADO
1.1.154	RESERVADO
1.1.155	RESERVADO
1.1.156	RESERVADO
1.1.157	RESERVADO
1.1.158	RESERVADO
1.1.159	RESERVADO
1.1.160	RESERVADO
1.1.161	RESERVADO
1.1.162	RESERVADO
1.1.163	RESERVADO
1.1.164	RESERVADO
1.1.165	RESERVADO
1.1.166	RESERVADO
1.1.167	RESERVADO
1.1.168	RESERVADO
1.1.169	RESERVADO
1.1.170	RESERVADO
1.1.171	RESERVADO
1.1.172	RESERVADO
1.1.173	RESERVADO
1.1.174	RESERVADO
1.1.175	RESERVADO
1.1.176	RESERVADO
1.1.177	RESERVADO
1.1.178	RESERVADO
1.1.179	RESERVADO
1.1.180	RESERVADO
1.1.181	RESERVADO
1.1.182	RESERVADO
1.1.183	RESERVADO
1.1.184	RESERVADO
1.1.185	RESERVADO
1.1.186	RESERVADO
1.1.187	RESERVADO
1.1.188	RESERVADO
1.1.189	RESERVADO
1.1.190	RESERVADO
1.1.191	RESERVADO
1.1.192	RESERVADO
1.1.193	RESERVADO
1.1.194	RESERVADO
1.1.195	RESERVADO
1.1.196	RESERVADO
1.1.197	RESERVADO
1.1.198	RESERVADO
1.1.199	RESERVADO
1.1.200	RESERVADO



57-1	38-1	38-2	38-3	38-4
57-2	39-1	39-2	39-3	39-4
57-3	40-1	40-2	40-3	40-4
57-4	41-1	41-2	41-3	41-4
58-1	42-1	42-2	42-3	42-4
58-2	43-1	43-2	43-3	43-4
58-3	44-1	44-2	44-3	44-4
58-4	45-1	45-2	45-3	45-4
59-1	46-1	46-2	46-3	46-4
59-2	47-1	47-2	47-3	47-4
59-3	48-1	48-2	48-3	48-4
59-4	49-1	49-2	49-3	49-4
60-1	50-1	50-2	50-3	50-4
60-2	51-1	51-2	51-3	51-4
60-3	52-1	52-2	52-3	52-4
60-4	53-1	53-2	53-3	53-4
61-1	54-1	54-2	54-3	54-4
61-2	55-1	55-2	55-3	55-4
61-3	56-1	56-2	56-3	56-4
61-4	57-1	57-2	57-3	57-4
62-1	58-1	58-2	58-3	58-4
62-2	59-1	59-2	59-3	59-4
62-3	60-1	60-2	60-3	60-4
62-4	61-1	61-2	61-3	61-4
63-1	62-1	62-2	62-3	62-4
63-2	63-1	63-2	63-3	63-4
63-3	64-1	64-2	64-3	64-4
63-4	65-1	65-2	65-3	65-4
64-1	66-1	66-2	66-3	66-4
64-2	67-1	67-2	67-3	67-4
64-3	68-1	68-2	68-3	68-4
64-4	69-1	69-2	69-3	69-4
65-1	70-1	70-2	70-3	70-4
65-2	71-1	71-2	71-3	71-4
65-3	72-1	72-2	72-3	72-4
65-4	73-1	73-2	73-3	73-4
66-1	74-1	74-2	74-3	74-4
66-2	75-1	75-2	75-3	75-4
66-3	76-1	76-2	76-3	76-4
66-4	77-1	77-2	77-3	77-4
67-1	78-1	78-2	78-3	78-4
67-2	79-1	79-2	79-3	79-4
67-3	80-1	80-2	80-3	80-4
67-4	81-1	81-2	81-3	81-4
68-1	82-1	82-2	82-3	82-4
68-2	83-1	83-2	83-3	83-4
68-3	84-1	84-2	84-3	84-4
68-4	85-1	85-2	85-3	85-4
69-1	86-1	86-2	86-3	86-4
69-2	87-1	87-2	87-3	87-4
69-3	88-1	88-2	88-3	88-4
69-4	89-1	89-2	89-3	89-4
70-1	90-1	90-2	90-3	90-4
70-2	91-1	91-2	91-3	91-4
70-3	92-1	92-2	92-3	92-4
70-4	93-1	93-2	93-3	93-4
71-1	94-1	94-2	94-3	94-4
71-2	95-1	95-2	95-3	95-4
71-3	96-1	96-2	96-3	96-4
71-4	97-1	97-2	97-3	97-4
72-1	98-1	98-2	98-3	98-4
72-2	99-1	99-2	99-3	99-4
72-3	100-1	100-2	100-3	100-4



**LEYENDA**  
 ZONAS DE LOCALIZACIÓN SELECCIONADA  
 ZONAS DE EXCLUSIÓN  
 APTITUD

ALTA  
 MEDIA  
 BAJA

*Handwritten notes:*  
 Gaitorri - Sopuerta  
 Barrio - Artea  
 Gaitorri - Sopuerta  
 Orteaga - Sopuerta  
 Nabe - Sopuerta

- BASE CARTOGRAFICA
- PARQUE EÓLICOS EXISTENTES
- SUBESTACION ELECTRICA
- INFRAESTRUCTURA ELECTRICA
- RADAR METEOROLÓGICO
- LIMITES MUNICIPALES

NOMBRE DEL PLANO	
N° PLANO	N° HOJA
1.2.4	15

PLANOS DE ORDENACIÓN TERRITORIAL  
 DETALLE ZONIFICACIÓN CON UNTA ENERGÍA EÓLICA

TÍTULO DEL PLANO  
 Trak: NOVIEMBRE 2024

ESCALA  
 1:50.250

480 0 480 880 1.470  
 m  
 Original LINEA A3

Numérica  
 Gráfica



AUTOR

PROYECTO ASIGNACIÓN TÉCNICA PARA LA ELABORACIÓN Y TRAMITACIÓN DEL PLAN TERRITORIAL SECTORIAL DE ZONIFICACIÓN DE ENERGÍA EÓLICA. NÚMERO DE EXPEDIENTE OSMA/2023/242. Código: P1744A



AYUNTAMIENTO DE AITZKORRI

PROYECTO DE PLAN TERRITORIAL SECTORIAL DE ZONIFICACIÓN DE ENERGÍA EÓLICA

AYUNTAMIENTO DE AITZKORRI

AYUNTAMIENTO DE AITZKORRI

AYUNTAMIENTO DE AITZKORRI

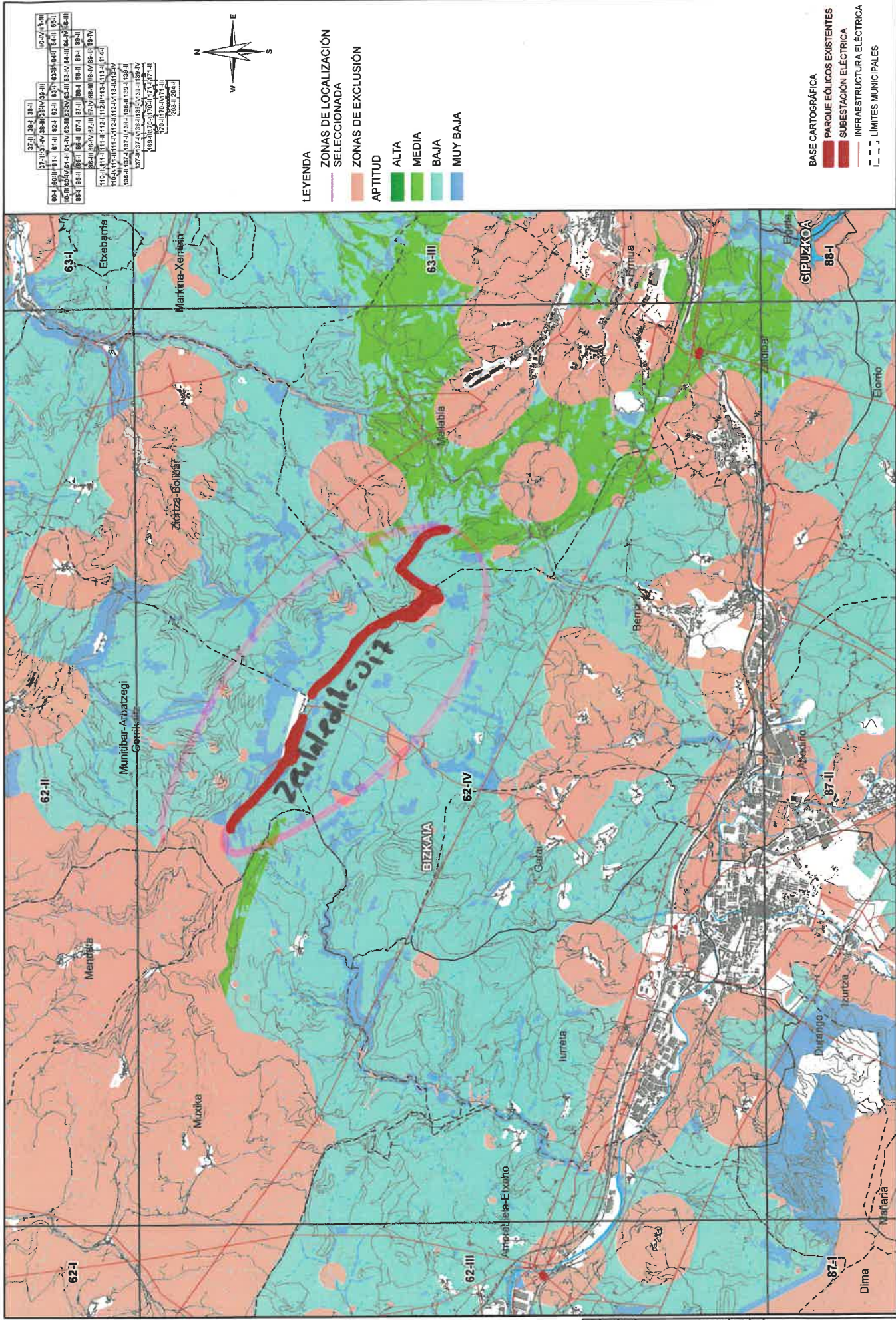
HOJA Nº 22:

1. - Aplikacia vici 2023

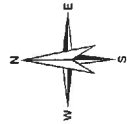
2. - Aplikacia puvicod 2024

Montibar/Arbategi/Gerrikate - Berriz-Zornoza-Durango  
Ziarbe/Bolibar





37-11-18-1	37-11-18-2	37-11-18-3	37-11-18-4	37-11-18-5	37-11-18-6	37-11-18-7	37-11-18-8	37-11-18-9	37-11-18-10	37-11-18-11	37-11-18-12	37-11-18-13	37-11-18-14	37-11-18-15	37-11-18-16	37-11-18-17	37-11-18-18	37-11-18-19	37-11-18-20	37-11-18-21	37-11-18-22	37-11-18-23	37-11-18-24	37-11-18-25	37-11-18-26	37-11-18-27	37-11-18-28	37-11-18-29	37-11-18-30	37-11-18-31	37-11-18-32	37-11-18-33	37-11-18-34	37-11-18-35	37-11-18-36	37-11-18-37	37-11-18-38	37-11-18-39	37-11-18-40	37-11-18-41	37-11-18-42	37-11-18-43	37-11-18-44	37-11-18-45	37-11-18-46	37-11-18-47	37-11-18-48	37-11-18-49	37-11-18-50	37-11-18-51	37-11-18-52	37-11-18-53	37-11-18-54	37-11-18-55	37-11-18-56	37-11-18-57	37-11-18-58	37-11-18-59	37-11-18-60	37-11-18-61	37-11-18-62	37-11-18-63	37-11-18-64	37-11-18-65	37-11-18-66	37-11-18-67	37-11-18-68	37-11-18-69	37-11-18-70	37-11-18-71	37-11-18-72	37-11-18-73	37-11-18-74	37-11-18-75	37-11-18-76	37-11-18-77	37-11-18-78	37-11-18-79	37-11-18-80	37-11-18-81	37-11-18-82	37-11-18-83	37-11-18-84	37-11-18-85	37-11-18-86	37-11-18-87	37-11-18-88	37-11-18-89	37-11-18-90	37-11-18-91	37-11-18-92	37-11-18-93	37-11-18-94	37-11-18-95	37-11-18-96	37-11-18-97	37-11-18-98	37-11-18-99	37-11-18-100
------------	------------	------------	------------	------------	------------	------------	------------	------------	-------------	-------------	-------------	-------------	-------------	-------------	-------------	-------------	-------------	-------------	-------------	-------------	-------------	-------------	-------------	-------------	-------------	-------------	-------------	-------------	-------------	-------------	-------------	-------------	-------------	-------------	-------------	-------------	-------------	-------------	-------------	-------------	-------------	-------------	-------------	-------------	-------------	-------------	-------------	-------------	-------------	-------------	-------------	-------------	-------------	-------------	-------------	-------------	-------------	-------------	-------------	-------------	-------------	-------------	-------------	-------------	-------------	-------------	-------------	-------------	-------------	-------------	-------------	-------------	-------------	-------------	-------------	-------------	-------------	-------------	-------------	-------------	-------------	-------------	-------------	-------------	-------------	-------------	-------------	-------------	-------------	-------------	-------------	-------------	-------------	-------------	-------------	-------------	-------------	-------------	--------------



- LEYENDA**
- ZONAS DE LOCALIZACIÓN SELECCIONADA
  - ZONAS DE EXCLUSIÓN
  - APTITUD
    - ALTA
    - MEDIA
    - BAJA
    - MUY BAJA

- BASE CARTOGRÁFICA**
- PARQUE EÓLICOS EXISTENTES
  - SUBESTACIÓN ELÉCTRICA
  - INFRAESTRUCTURA ELÉCTRICA
  - LÍMITES MUNICIPALES

PROYECTO TÉCNICO PARA LA ELABORACIÓN Y TRANSMISIÓN DEL PLAN TERRITORIAL SECTORIAL DE ENERGÍAS RENOVABLES EN EL SECTOR Nº 10 DEL EXERCICIO 2022 Código: P1744A	AUTOR <b>saitec</b> <b>aytasa</b>	ESCALA 1:50.420 Numérica	FECHA ABRIL 2023	TÍTULO DEL PLANO Thème: DETALLE ZONIFICACIÓN CONUNTA ENERGÍA EÓLICA	NOMBRE DEL PLANO Nº PLANO 1,2,4 Nº HOJA 22
		ESKALA 1:50.420 Numerikoa	EGUNA ABRIL 2023	PLANOAREN TITULUA Thème: DETALLE ZONIFICACIÓN CONUNTA ENERGÍA EÓLICA	PLANOAREN IZENA Nº PLANO 1,2,4 Nº ORRI 22

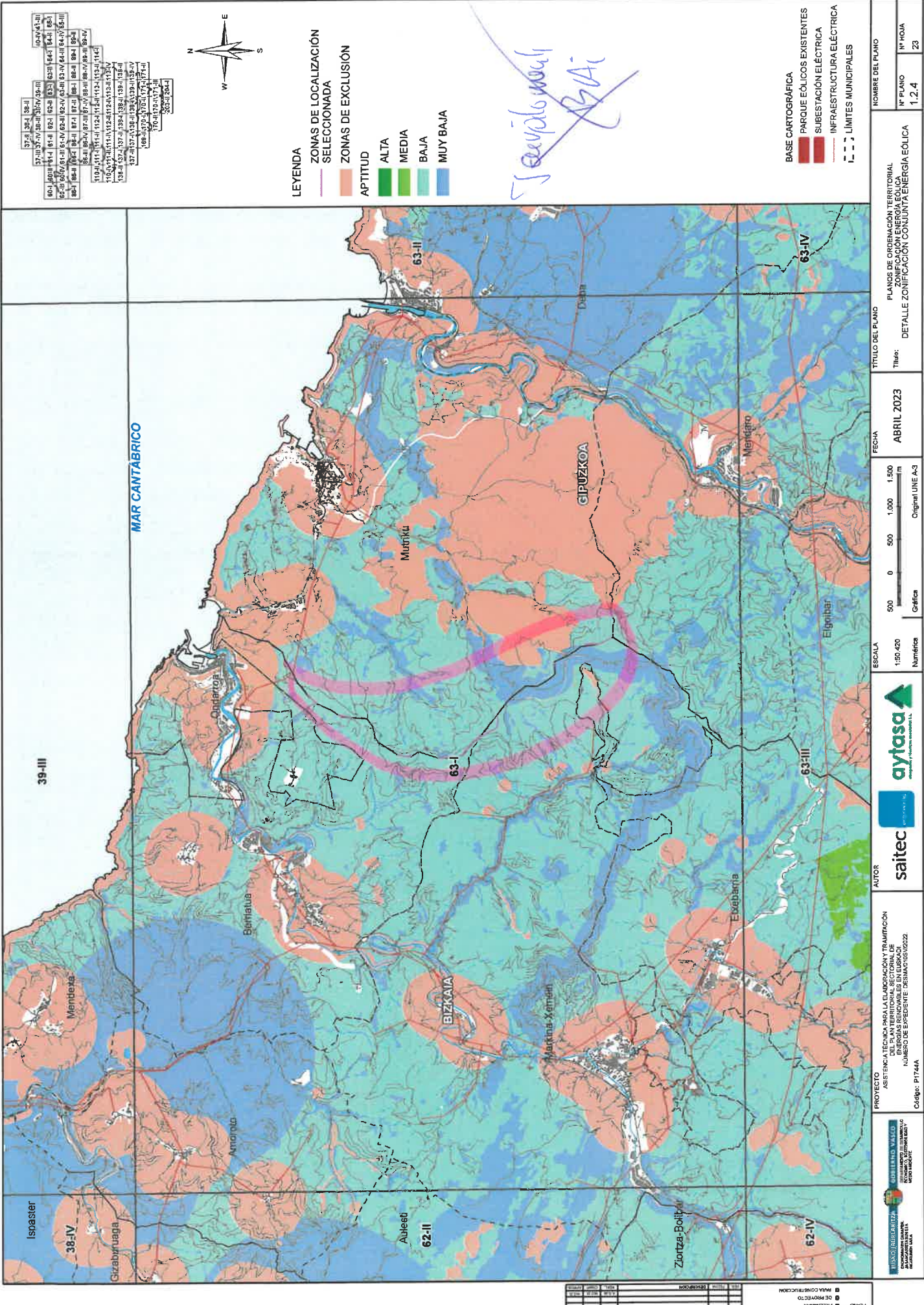
GOBIERNO VASCO DEPARTAMENTO DE ENERGÍA Y TRANSICIÓN SOSTENIBLE GOVERNUEA DEPARTAMENDUA DE ENERGIAREN TRANSIZIOI SOSTENIBEL GOBIERNO VASCO	PLANOS ● RESUMEN ● DETALLE ● PLANIFICACIÓN
---	---



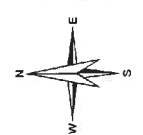
## HOJA Nº23:

1. - Aprobación inicial 2023
2. + Aprobación provisional 2024

MUTRIKU-DEBA-MENDARO-ELGOIBAR-  
ETXEBARRIA-MARKINA-AULESTI-MENDEXA



37-II	38-I	38-II	38-III	38-IV	39-I	39-II	39-III	39-IV
40-I	40-II	40-III	40-IV	41-I	41-II	41-III	41-IV	42-I
42-II	42-III	42-IV	43-I	43-II	43-III	43-IV	44-I	44-II
44-III	44-IV	45-I	45-II	45-III	45-IV	46-I	46-II	46-III
46-IV	47-I	47-II	47-III	47-IV	48-I	48-II	48-III	48-IV
49-I	49-II	49-III	49-IV	50-I	50-II	50-III	50-IV	51-I
51-II	51-III	51-IV	52-I	52-II	52-III	52-IV	53-I	53-II
53-III	53-IV	54-I	54-II	54-III	54-IV	55-I	55-II	55-III
55-IV	56-I	56-II	56-III	56-IV	57-I	57-II	57-III	57-IV
58-I	58-II	58-III	58-IV	59-I	59-II	59-III	59-IV	60-I
60-II	60-III	60-IV	61-I	61-II	61-III	61-IV	62-I	62-II
62-III	62-IV	63-I	63-II	63-III	63-IV	64-I	64-II	64-III
64-IV	65-I	65-II	65-III	65-IV	66-I	66-II	66-III	66-IV
67-I	67-II	67-III	67-IV	68-I	68-II	68-III	68-IV	69-I
69-II	69-III	69-IV	70-I	70-II	70-III	70-IV	71-I	71-II
71-III	71-IV	72-I	72-II	72-III	72-IV	73-I	73-II	73-III
73-IV	74-I	74-II	74-III	74-IV	75-I	75-II	75-III	75-IV
76-I	76-II	76-III	76-IV	77-I	77-II	77-III	77-IV	78-I
78-II	78-III	78-IV	79-I	79-II	79-III	79-IV	80-I	80-II
80-III	80-IV	81-I	81-II	81-III	81-IV	82-I	82-II	82-III
82-IV	83-I	83-II	83-III	83-IV	84-I	84-II	84-III	84-IV
85-I	85-II	85-III	85-IV	86-I	86-II	86-III	86-IV	87-I
87-II	87-III	87-IV	88-I	88-II	88-III	88-IV	89-I	89-II
89-III	89-IV	90-I	90-II	90-III	90-IV	91-I	91-II	91-III
91-IV	92-I	92-II	92-III	92-IV	93-I	93-II	93-III	93-IV
94-I	94-II	94-III	94-IV	95-I	95-II	95-III	95-IV	96-I
96-II	96-III	96-IV	97-I	97-II	97-III	97-IV	98-I	98-II
98-III	98-IV	99-I	99-II	99-III	99-IV	100-I	100-II	100-III
100-IV								



**LEYENDA**

**ZONAS DE LOCALIZACIÓN**

SELECCIONADA

**ZONAS DE EXCLUSIÓN**

APTITUD

ALTA

MEDIA

BAJA

MUY BAJA

*Jesús María Bai*

- BASE CARTOGRÁFICA**
- PARQUE EÓLICOS EXISTENTES
  - SUBESTACIÓN ELÉCTRICA
  - INFRAESTRUCTURA ELÉCTRICA
  - LIMITES MUNICIPALES

PROYECTO	ASISTENCIA TÉCNICA PARA LA ELABORACIÓN Y TRAMITACIÓN DEL PLAN TERRITORIAL SECTORIAL DE ENERGÍA EÓLICA DEL TERRITORIO DE LA COMARCA DE LA BARRUNZA	PROYECTO	PRELIMINAR
AUTOR	saitec	PROYECTO	DE DEFINICIÓN
ESCALA	1:50.020	PROYECTO	DE EJECUCIÓN
FECHA	ABRIL 2023	PROYECTO	DE REVISIÓN
TÍTULO DEL PLANO	PLANO DE ORDENACIÓN TERRITORIAL	PROYECTO	DE APROBACIÓN
TÍTULO DEL PLANO	DETALLE ZONIFICACIÓN COMARCA ENERGÍA EÓLICA	PROYECTO	DE CANCELACIÓN
Nº PLANO	1.2.4	PROYECTO	DE OTRO
Nº HOJA	23	PROYECTO	DE OTRO

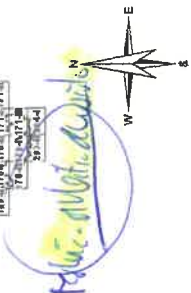
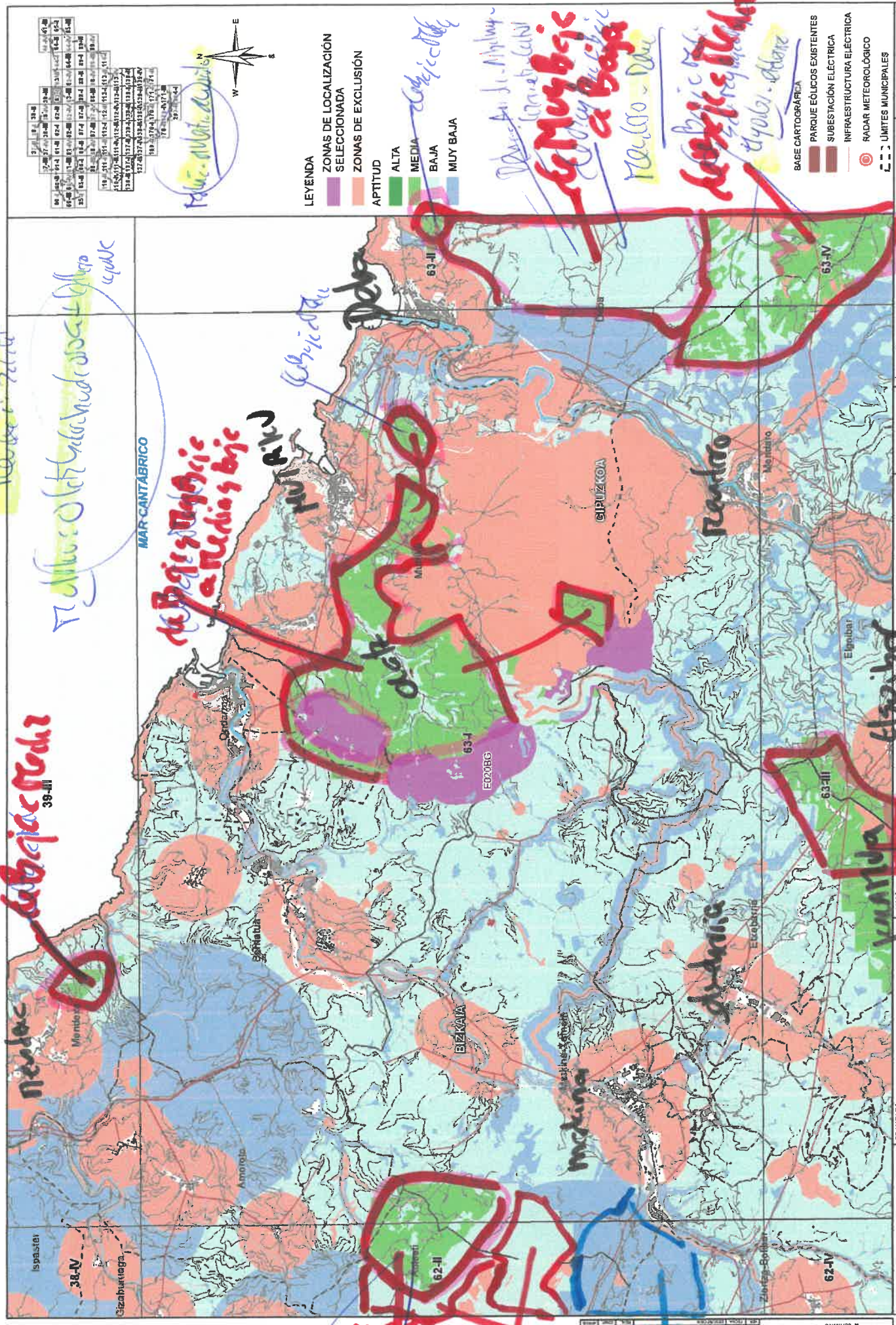


PROYECTO ASISTENCIA TÉCNICA PARA LA ELABORACIÓN Y TRAMITACIÓN DEL PLAN TERRITORIAL SECTORIAL DE ENERGÍA EÓLICA DEL TERRITORIO DE LA COMARCA DE LA BARRUNZA

NÚMERO DE EXPEDIENTE: 2023/00222

Código: PT144A





**LEYENDA**

**ZONAS DE LOCALIZACIÓN SELECCIONADA**

**ZONAS DE EXCLUSIÓN**

**APTITUD**

- ALTA
- MEDIA
- BAJA
- MUY BAJA

- BASE CARTOGRAFICA
- PARQUE EOLICOS EXISTENTES
- SUBESTACION ELECTRICA
- INFRAESTRUCTURA ELECTRICA
- RADAR METEOROLOGICO
- LIMITES MUNICIPALES

*Handwritten notes in blue ink:*  
 Teber 2014  
 T. de las 01h hasta las 20h de viento  
 40%  
 MAR CANTÁBRICO

*Handwritten notes in red ink:*  
 Muy Baja  
 Baja  
 Media  
 Alta  
 Muy Alta

*Handwritten notes in blue ink:*  
 Leizor  
 Leizaola  
 Ibañeta  
 Leizor

<p>PROYECTO</p> <p>AYUDA TÉCNICA PARA LA ELABORACIÓN Y TRAMITACIÓN DE LOS PLANES DE ORDENACIÓN TERRITORIAL DE LAS ZONAS RESERVADAS EN FORMA DE ZONAS DE DEPENDENTE DESARROLLO</p> <p>Código: P1744A</p>	<p>AUTOR</p> <p><b>saitec</b></p> <p><b>aytasa</b></p> <p><small>AYUNTAMIENTO DE LEIZOR</small></p> <p><b>aytasocial</b></p>	<p>FECHA</p> <p>NOVIEMBRE 2024</p>	<p>TÍTULO DEL PLANO</p> <p>PLANO DE ORDENACIÓN TERRITORIAL</p> <p>DETALLE ZONIFICACIÓN CON JUNTA ENERGIA EOLICA</p>	<p>NOMBRE DEL PLANO</p> <p>1.2.4</p>	<p>Nº FOLIA</p> <p>23</p>
---	--	------------------------------------	---	--------------------------------------	---------------------------



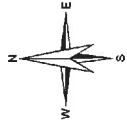
<p>PLANO: <input type="checkbox"/> INCL. <input type="checkbox"/> PROVISIONAL <input type="checkbox"/> DEFINITIVO</p>	<table border="1"> <tr> <th>NO.</th> <th>FECHA</th> <th>DESCRIPCIÓN</th> <th>ELABORADO POR</th> </tr> <tr> <td> </td> <td> </td> <td> </td> <td> </td> </tr> <tr> <td> </td> <td> </td> <td> </td> <td> </td> </tr> </table>	NO.	FECHA	DESCRIPCIÓN	ELABORADO POR								
NO.	FECHA	DESCRIPCIÓN	ELABORADO POR										

HOJA Nº 24:

1o - Aprobación inicial 2023  
2o + Aprobación provisional 2024

DEBA / ITZIAR - MENDARO - ZESTOA -  
AIA - AIZARNAZABAL

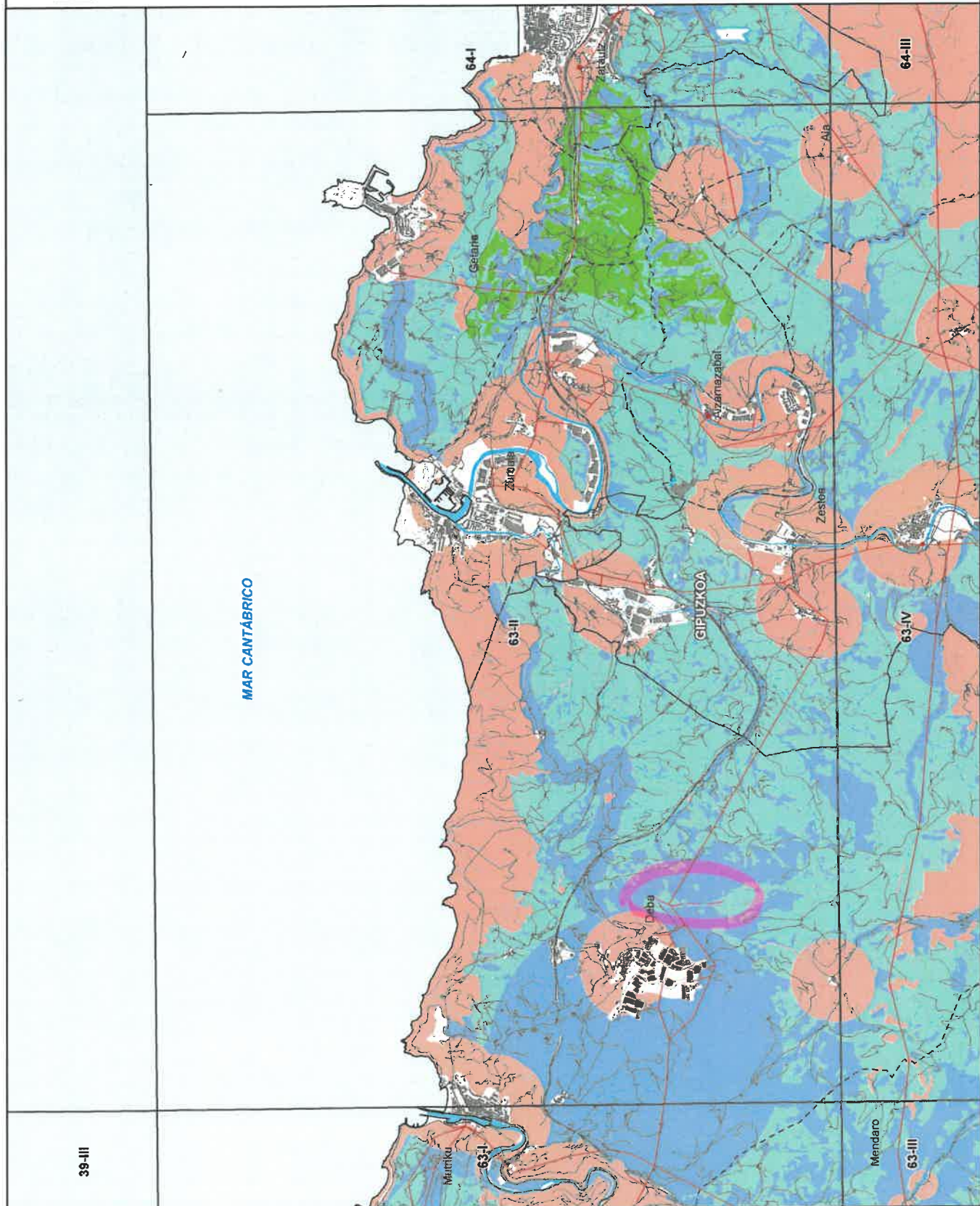
137-II	138-II	139-II
140-II	141-II	142-II
143-II	144-II	145-II
146-II	147-II	148-II
149-II	150-II	151-II
152-II	153-II	154-II
155-II	156-II	157-II
158-II	159-II	160-II
161-II	162-II	163-II
164-II	165-II	166-II
167-II	168-II	169-II
170-II	171-II	172-II
173-II	174-II	175-II
176-II	177-II	178-II
179-II	180-II	181-II
182-II	183-II	184-II
185-II	186-II	187-II
188-II	189-II	190-II
191-II	192-II	193-II
194-II	195-II	196-II
197-II	198-II	199-II
200-II	201-II	202-II



- LEYENDA**
- ZONAS DE LOCALIZACIÓN SELECCIONADA
  - ZONAS DE EXCLUSIÓN
  - APTITUD
    - ALTA
    - MEDIA
    - BAJA
    - MUY BAJA

*Accelutz*  
*SAI*

- BASE CARTOGRÁFICA**
- PARQUE EÓLICOS EXISTENTES
  - SUBESTACIÓN ELÉCTRICA
  - INFRAESTRUCTURA ELÉCTRICA
  - LÍMITES MUNICIPALES



<b>PROYECTO</b> ASISTENCIA TÉCNICA PARA LA ELABORACIÓN Y TRANSMISIÓN DEL PLAN TERRITORIAL SECTORIAL DE ENERGÍAS RENOVABLES EN EL SUPLENIMIENTO DE EXPEDIENTE URBANÍSTICO 0000222 Código: P1744A	<b>AUTOR</b> 	<b>ESCALA</b> 1:50.460 Numérica	<b>FECHA</b> ABRIL 2023	<b>TÍTULO DEL PLANO</b> PLANOS DE ORDENACIÓN TERRITORIAL PARA LA ELICCIÓN Y ZONIFICACIÓN CON UNIDAD ENERGIA EÓLICA DETALLE ZONIFICACIÓN CON UNIDAD ENERGIA EÓLICA	<b>NOMBRE DEL PLANO</b>	
					Nº PLANO 1.2.4	Nº HOJA 24

PLANO	PRELIMINAR	DE PROYECTO	PARA CONSTRUCCIÓN
CODE			





HOJA Nº 25:

1º - Aprobación unid. 2023

2º + Aprobación praxis unid. 2024

EXEBARRIA - MARKINA - ELGOIBAR - EIBAR -  
SORALUZE - BERGARA - AZKOITIA - NENDRO - DEBA





# HOJA Nº 26:

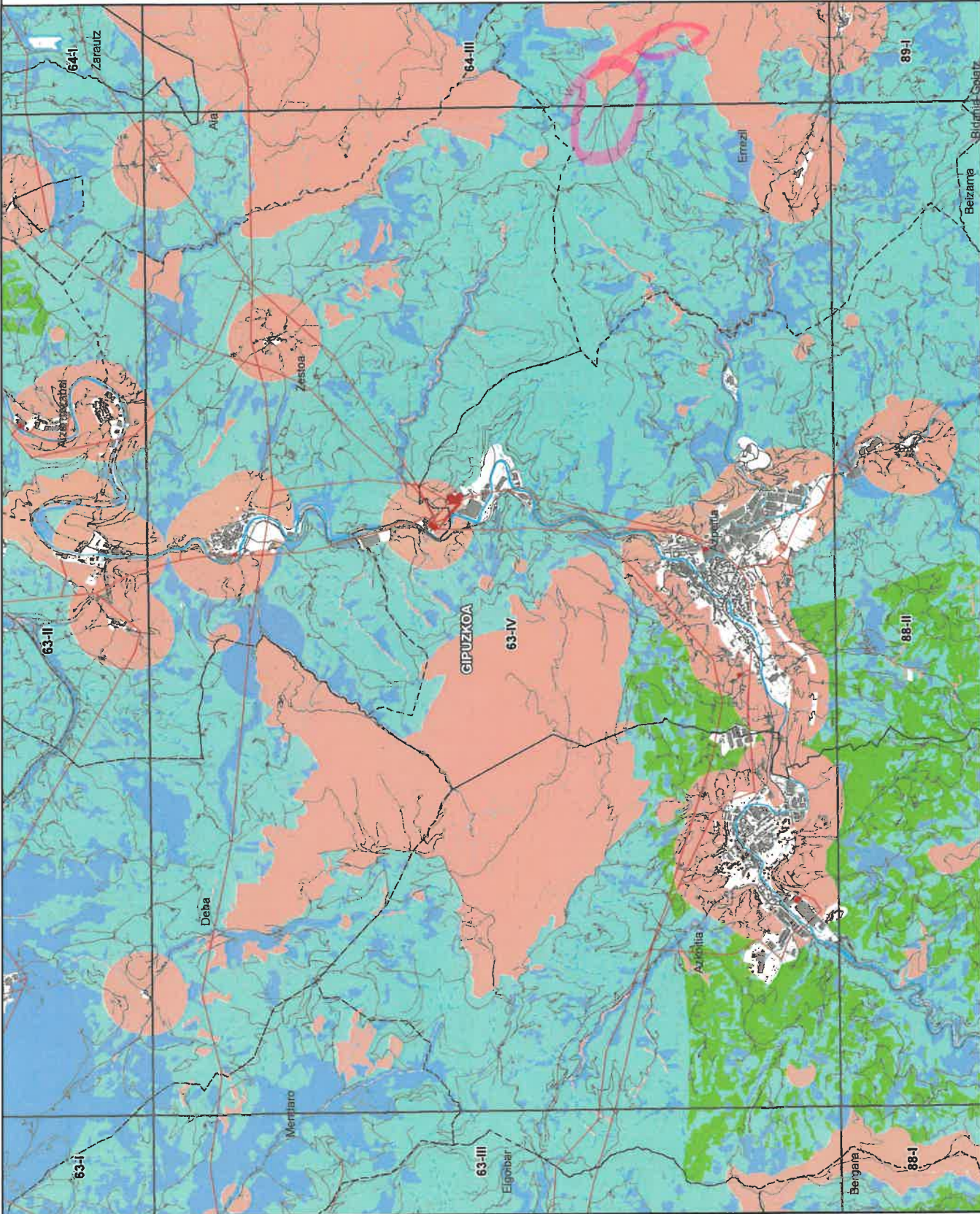
1.º - Aprobación inicial 2013

2.º - Aprobación provisional 2024

DEBA / IZUAR / ENDOIA - MENDARO

ZESTOA - AZKOITIA - ELGOIBAR - BERGARA,

AIA - ERREAL - BEIZAMA



37.01.1821	188-1
37.01.1822	188-1
37.01.1823	188-1
37.01.1824	188-1
37.01.1825	188-1
37.01.1826	188-1
37.01.1827	188-1
37.01.1828	188-1
37.01.1829	188-1
37.01.1830	188-1
37.01.1831	188-1
37.01.1832	188-1
37.01.1833	188-1
37.01.1834	188-1
37.01.1835	188-1
37.01.1836	188-1
37.01.1837	188-1
37.01.1838	188-1
37.01.1839	188-1
37.01.1840	188-1
37.01.1841	188-1
37.01.1842	188-1
37.01.1843	188-1
37.01.1844	188-1
37.01.1845	188-1
37.01.1846	188-1
37.01.1847	188-1
37.01.1848	188-1
37.01.1849	188-1
37.01.1850	188-1
37.01.1851	188-1
37.01.1852	188-1
37.01.1853	188-1
37.01.1854	188-1
37.01.1855	188-1
37.01.1856	188-1
37.01.1857	188-1
37.01.1858	188-1
37.01.1859	188-1
37.01.1860	188-1
37.01.1861	188-1
37.01.1862	188-1
37.01.1863	188-1
37.01.1864	188-1
37.01.1865	188-1
37.01.1866	188-1
37.01.1867	188-1
37.01.1868	188-1
37.01.1869	188-1
37.01.1870	188-1
37.01.1871	188-1
37.01.1872	188-1
37.01.1873	188-1
37.01.1874	188-1
37.01.1875	188-1
37.01.1876	188-1
37.01.1877	188-1
37.01.1878	188-1
37.01.1879	188-1
37.01.1880	188-1
37.01.1881	188-1
37.01.1882	188-1
37.01.1883	188-1
37.01.1884	188-1
37.01.1885	188-1
37.01.1886	188-1
37.01.1887	188-1
37.01.1888	188-1
37.01.1889	188-1
37.01.1890	188-1
37.01.1891	188-1
37.01.1892	188-1
37.01.1893	188-1
37.01.1894	188-1
37.01.1895	188-1
37.01.1896	188-1
37.01.1897	188-1
37.01.1898	188-1
37.01.1899	188-1
37.01.1900	188-1



- LEYENDA**
- ZONAS DE LOCALIZACIÓN SELECCIONADA (Red line)
  - ZONAS DE EXCLUSIÓN (Orange area)
  - APTITUD
    - ALTA (Dark Green)
    - MEDIA (Light Green)
    - BAJA (Light Blue)
    - MUY BAJA (Dark Blue)

*Txabero*  
*Lander*  
*Asteasu*  
*Peto-Ata*  
*WIC*  
*Lander*  
*Txabero-kardik-Inde*  
*Ghai*  
*Sano PAMI*

- BASE CARTOGRAFICA**
- PARQUE EÓLICOS EXISTENTES (Red rectangle)
  - SUBSTACIÓN ELÉCTRICA (Red rectangle)
  - INFRAESTRUCTURA ELÉCTRICA (Red line)
  - LIMITES MUNICIPALES (Dashed line)

PLANO	■ PLUMAS
■ DE PROYECTO	
■ PARA CONSTRUCCION	

PROYECTO ASISTENCIA TÉCNICA PARA LA ELABORACIÓN Y EMISIÓN DEL PLAN TERRITORIAL SECTORIAL DE ENERGÍAS RENOVABLES EN EL ESTADO. NÚMERO DE EXPEDIENTE Y DESAMOROSIV. 2022. Código: P1744A	AUTOR 	ESCALA 1:50.560 Original UNE-A-3	FECHA ABRIL 2023	TÍTULO DEL PLANO PLANOS DE ORDENACIÓN TERRITORIAL ZONIFICACIÓN ENERGÍA EÓLICA DETALLE ZONIFICACIÓN CONJUNTA ENERGÍA EÓLICA	NOMBRE DEL PLANO N° PLANO 1.2.4 N° HOJA 26
	LOGOS:	ESCALA: 500, 1000, 1500 m	FECHA: ABRIL 2023	TÍTULO DEL PLANO: PLANOS DE ORDENACIÓN TERRITORIAL ZONIFICACIÓN ENERGÍA EÓLICA DETALLE ZONIFICACIÓN CONJUNTA ENERGÍA EÓLICA	NOMBRE DEL PLANO: N° PLANO 1.2.4 N° HOJA 26

*Sanon PAMI*

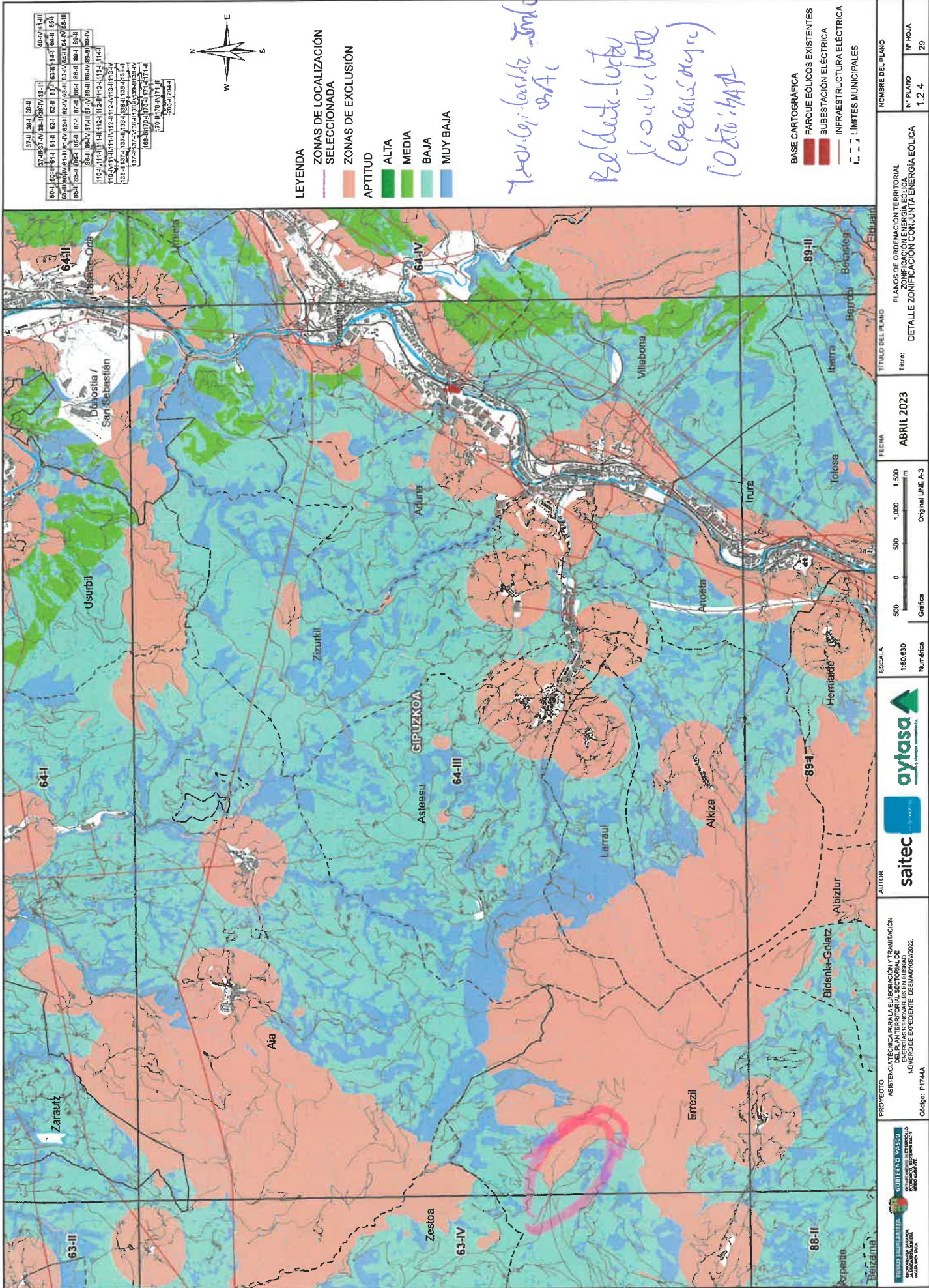


# HOJAN<sup>o</sup> 29<sup>o</sup>

1<sup>o</sup> - Aprobación ciudad 2023

2<sup>o</sup> - Aprobación provincial 2024

- AIA - ASTEASU - ERREIL - BIDANIA/GOITZ -  
ALKIZA - TOGSA - IRURA - VILLABONA - IBARRA -  
USURBIL - ZIZURKIL



Txov. G. I. basido - Txov. G. I. basido - Txov. G. I. basido  
 v. A. I.  
 Beldeste - Lortzu  
 Lortzu - Lortzu  
 (Lortzu - Lortzu)  
 Lortzu - Lortzu

37-II	38-I	38-II	37-III	37-IV	38-III	38-IV	39-I	39-II
39-III	39-IV	40-I	40-II	40-III	40-IV	41-I	41-II	41-III
41-IV	42-I	42-II	42-III	42-IV	43-I	43-II	43-III	43-IV
44-I	44-II	44-III	44-IV	45-I	45-II	45-III	45-IV	46-I
46-II	46-III	46-IV	47-I	47-II	47-III	47-IV	48-I	48-II
48-III	48-IV	49-I	49-II	49-III	49-IV	50-I	50-II	50-III
50-IV	51-I	51-II	51-III	51-IV	52-I	52-II	52-III	52-IV
53-I	53-II	53-III	53-IV	54-I	54-II	54-III	54-IV	55-I
55-II	55-III	55-IV	56-I	56-II	56-III	56-IV	57-I	57-II
57-III	57-IV	58-I	58-II	58-III	58-IV	59-I	59-II	59-III
59-IV	60-I	60-II	60-III	60-IV	61-I	61-II	61-III	61-IV
62-I	62-II	62-III	62-IV	63-I	63-II	63-III	63-IV	64-I
64-II	64-III	64-IV	65-I	65-II	65-III	65-IV	66-I	66-II
66-III	66-IV	67-I	67-II	67-III	67-IV	68-I	68-II	68-III
68-IV	69-I	69-II	69-III	69-IV	70-I	70-II	70-III	70-IV
71-I	71-II	71-III	71-IV	72-I	72-II	72-III	72-IV	73-I
73-II	73-III	73-IV	74-I	74-II	74-III	74-IV	75-I	75-II
75-III	75-IV	76-I	76-II	76-III	76-IV	77-I	77-II	77-III
77-IV	78-I	78-II	78-III	78-IV	79-I	79-II	79-III	79-IV
80-I	80-II	80-III	80-IV	81-I	81-II	81-III	81-IV	82-I
82-II	82-III	82-IV	83-I	83-II	83-III	83-IV	84-I	84-II
84-III	84-IV	85-I	85-II	85-III	85-IV	86-I	86-II	86-III
86-IV	87-I	87-II	87-III	87-IV	88-I	88-II	88-III	88-IV
89-I	89-II	89-III	89-IV	90-I	90-II	90-III	90-IV	91-I
91-II	91-III	91-IV	92-I	92-II	92-III	92-IV	93-I	93-II
93-III	93-IV	94-I	94-II	94-III	94-IV	95-I	95-II	95-III
95-IV	96-I	96-II	96-III	96-IV	97-I	97-II	97-III	97-IV
98-I	98-II	98-III	98-IV	99-I	99-II	99-III	99-IV	100-I
100-II	100-III	100-IV	101-I	101-II	101-III	101-IV	102-I	102-II
102-III	102-IV	103-I	103-II	103-III	103-IV	104-I	104-II	104-III
104-IV	105-I	105-II	105-III	105-IV	106-I	106-II	106-III	106-IV
107-I	107-II	107-III	107-IV	108-I	108-II	108-III	108-IV	109-I
109-II	109-III	109-IV	110-I	110-II	110-III	110-IV	111-I	111-II
111-III	111-IV	112-I	112-II	112-III	112-IV	113-I	113-II	113-III
113-IV	114-I	114-II	114-III	114-IV	115-I	115-II	115-III	115-IV
116-I	116-II	116-III	116-IV	117-I	117-II	117-III	117-IV	118-I
118-II	118-III	118-IV	119-I	119-II	119-III	119-IV	120-I	120-II
120-III	120-IV	121-I	121-II	121-III	121-IV	122-I	122-II	122-III
122-IV	123-I	123-II	123-III	123-IV	124-I	124-II	124-III	124-IV
125-I	125-II	125-III	125-IV	126-I	126-II	126-III	126-IV	127-I
127-II	127-III	127-IV	128-I	128-II	128-III	128-IV	129-I	129-II
129-III	129-IV	130-I	130-II	130-III	130-IV	131-I	131-II	131-III
131-IV	132-I	132-II	132-III	132-IV	133-I	133-II	133-III	133-IV
134-I	134-II	134-III	134-IV	135-I	135-II	135-III	135-IV	136-I
136-II	136-III	136-IV	137-I	137-II	137-III	137-IV	138-I	138-II
138-III	138-IV	139-I	139-II	139-III	139-IV	140-I	140-II	140-III
140-IV	141-I	141-II	141-III	141-IV	142-I	142-II	142-III	142-IV
143-I	143-II	143-III	143-IV	144-I	144-II	144-III	144-IV	145-I
145-II	145-III	145-IV	146-I	146-II	146-III	146-IV	147-I	147-II
147-III	147-IV	148-I	148-II	148-III	148-IV	149-I	149-II	149-III
149-IV	150-I	150-II	150-III	150-IV	151-I	151-II	151-III	151-IV
152-I	152-II	152-III	152-IV	153-I	153-II	153-III	153-IV	154-I
154-II	154-III	154-IV	155-I	155-II	155-III	155-IV	156-I	156-II
156-III	156-IV	157-I	157-II	157-III	157-IV	158-I	158-II	158-III
158-IV	159-I	159-II	159-III	159-IV	160-I	160-II	160-III	160-IV
161-I	161-II	161-III	161-IV	162-I	162-II	162-III	162-IV	163-I
163-II	163-III	163-IV	164-I	164-II	164-III	164-IV	165-I	165-II
165-III	165-IV	166-I	166-II	166-III	166-IV	167-I	167-II	167-III
167-IV	168-I	168-II	168-III	168-IV	169-I	169-II	169-III	169-IV
170-I	170-II	170-III	170-IV	171-I	171-II	171-III	171-IV	172-I
172-II	172-III	172-IV	173-I	173-II	173-III	173-IV	174-I	174-II
174-III	174-IV	175-I	175-II	175-III	175-IV	176-I	176-II	176-III
176-IV	177-I	177-II	177-III	177-IV	178-I	178-II	178-III	178-IV
179-I	179-II	179-III	179-IV	180-I	180-II	180-III	180-IV	181-I
181-II	181-III	181-IV	182-I	182-II	182-III	182-IV	183-I	183-II
183-III	183-IV	184-I	184-II	184-III	184-IV	185-I	185-II	185-III
185-IV	186-I	186-II	186-III	186-IV	187-I	187-II	187-III	187-IV
188-I	188-II	188-III	188-IV	189-I	189-II	189-III	189-IV	190-I
190-II	190-III	190-IV	191-I	191-II	191-III	191-IV	192-I	192-II
192-III	192-IV	193-I	193-II	193-III	193-IV	194-I	194-II	194-III
194-IV	195-I	195-II	195-III	195-IV	196-I	196-II	196-III	196-IV
197-I	197-II	197-III	197-IV	198-I	198-II	198-III	198-IV	199-I
199-II	199-III	199-IV	200-I	200-II	200-III	200-IV	201-I	201-II
201-III	201-IV	202-I	202-II	202-III	202-IV	203-I	203-II	203-III
203-IV	204-I	204-II	204-III	204-IV	205-I	205-II	205-III	205-IV
206-I	206-II	206-III	206-IV	207-I	207-II	207-III	207-IV	208-I
208-II	208-III	208-IV	209-I	209-II	209-III	209-IV	210-I	210-II
210-III	210-IV	211-I	211-II	211-III	211-IV	212-I	212-II	212-III
212-IV	213-I	213-II	213-III	213-IV	214-I	214-II	214-III	214-IV
215-I	215-II	215-III	215-IV	216-I	216-II	216-III	216-IV	217-I
217-II	217-III	217-IV	218-I	218-II	218-III	218-IV	219-I	219-II
219-III	219-IV	220-I	220-II	220-III	220-IV	221-I	221-II	221-III
221-IV	222-I	222-II	222-III	222-IV	223-I	223-II	223-III	223-IV
224-I	224-II	224-III	224-IV	225-I	225-II	225-III	225-IV	226-I
226-II	226-III	226-IV	227-I	227-II	227-III	227-IV	228-I	228-II
228-III	228-IV	229-I	229-II	229-III	229-IV	230-I	230-II	230-III
230-IV	231-I	231-II	231-III	231-IV	232-I	232-II	232-III	232-IV
233-I	233-II	233-III	233-IV	234-I	234-II	234-III	234-IV	235-I
235-II	235-III	235-IV	236-I	236-II	236-III	236-IV	237-I	237-II
237-III	237-IV	238-I	238-II	238-III	238-IV	239-I	239-II	239-III
239-IV	240-I	240-II	240-III	240-IV	241-I	241-II	241-III	241-IV
242-I	242-II	242-III	242-IV	243-I	243-II	243-III	243-IV	244-I
244-II	244-III	244-IV	245-I	245-II	245-III	245-IV	246-I	246-II
246-III	246-IV	247-I	247-II	247-III	247-IV	248-I	248-II	248-III
248-IV	249-I	249-II	249-III	249-IV	250-I	250-II	250-III	250-IV

PLANOS  
 ■ PRELIMINAR  
 ■ DE PROYECTO  
 ■ REALIZACIÓN

GOBIERNO VASCO DEPARTAMENTO DE ENERGÍA Y SOSTENIBILIDAD DIRECCIÓN GENERAL DE ENERGÍA Y SOSTENIBILIDAD	saitec SISTEMAS DE INFORMACIÓN TERRITORIAL	aytas SISTEMAS DE INFORMACIÓN TERRITORIAL	TÍTULO DEL PLANO PLANOS DE ORDENACIÓN TERRITORIAL PARA LA ELABORACIÓN Y TRANSMISIÓN DEL PLAN TERRITORIAL SECTORIAL DE ENERGÍA EÓLICA DE GIPUZKOA NÚMERO DE EXPEDIENTE DESAMARCO2022	NOMBRE DEL PLANO N° PLANO 1.2.4	N° HOJA 29
			FECHA ABRIL 2023	DETALLE ZONIFICACIÓN CON JUNTA ENERGÍA EÓLICA	

PROYECTO  
 ASISTENCIA TÉCNICA PARA LA ELABORACIÓN Y TRANSMISIÓN  
 DEL PLAN TERRITORIAL SECTORIAL DE  
 ENERGÍA EÓLICA DE GIPUZKOA  
 NÚMERO DE EXPEDIENTE DESAMARCO2022  
 Código: P1744A

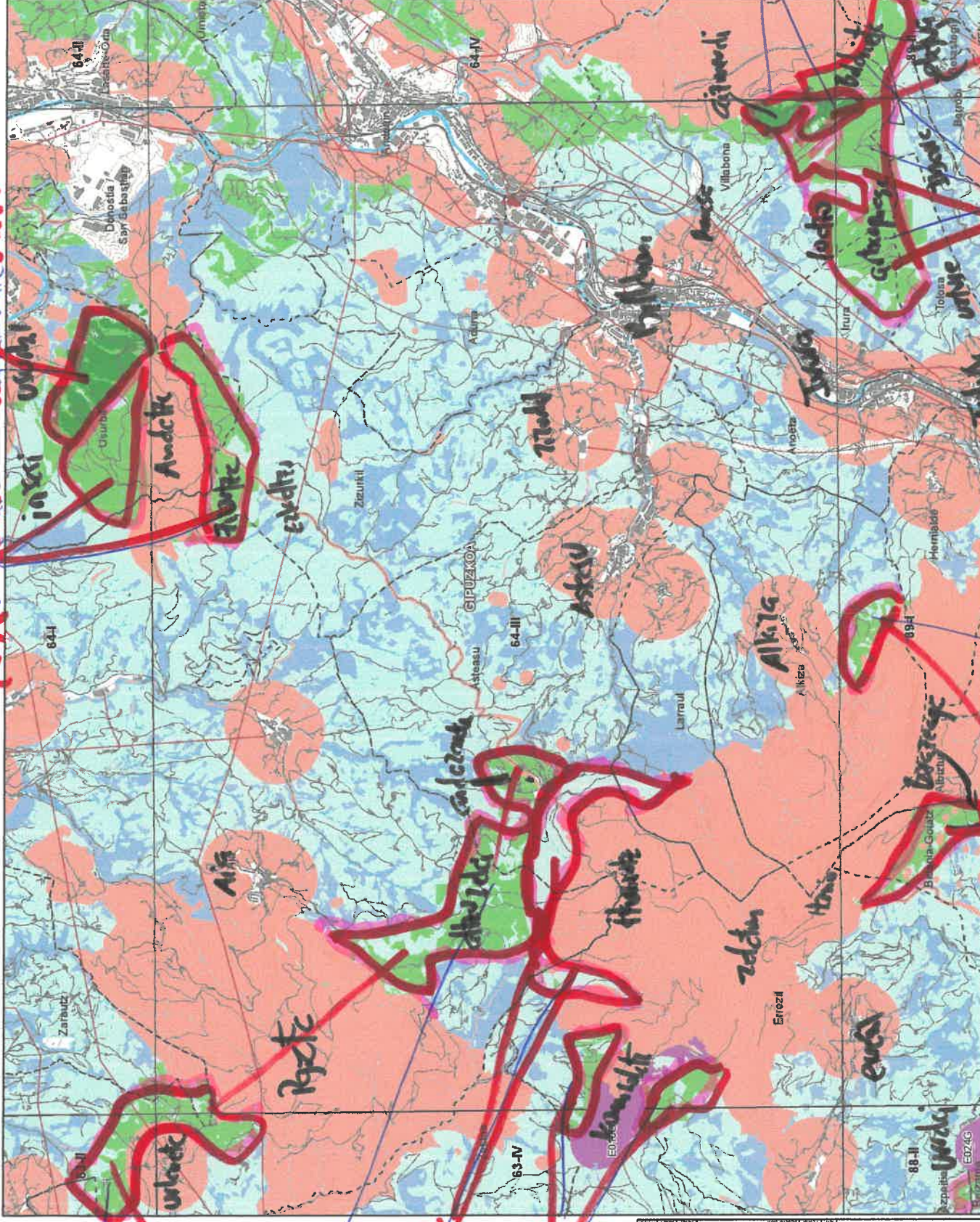
ESCALA  
 1:50.000  
 Numérica

GRÁFICA  
 Original LINE A-3



**Asociación de Usuarios de Energía Solar Fotovoltaica de Álava**

7800 - Irujo - Villaverde - Irujo - 7800000000



Indicaciones:  
 - Indicar: Villaverde, Irujo  
 - Indicar: Villaverde, Irujo  
 - Indicar: Villaverde, Irujo

**LEYENDA**  
 ZONAS DE LOCALIZACIÓN SELECCIONADA  
 ZONAS DE EXCLUSIÓN  
 APTITUD  
 ALTA  
 MEDIA  
 BAJA  
 MUY BAJA

Indicaciones:  
 - Indicar: Villaverde, Irujo  
 - Indicar: Villaverde, Irujo  
 - Indicar: Villaverde, Irujo

Indicaciones:  
 - Indicar: Villaverde, Irujo  
 - Indicar: Villaverde, Irujo  
 - Indicar: Villaverde, Irujo

Indicaciones:  
 - Indicar: Villaverde, Irujo  
 - Indicar: Villaverde, Irujo  
 - Indicar: Villaverde, Irujo

**PROYECTO**  
 ASISTENCIA TÉCNICA PARA LA ELABORACIÓN DE PLANOS PARA LA LOCALIZACIÓN DE PLANTAS DE ENERGÍA RENOVABLE EN EUSKADI. NÚMERO DE EXPEDIENTE: 0258/09/2011. Código: P1744A

**AUTOR**  
 saitec

**ESCALA**  
 1:50.030

**FECHA**  
 1.2.2011

**TÍTULO DEL PLANO**  
 PLANOS DE LOCALIZACIÓN DE ZONAS DE LOCALIZACIÓN SELECCIONADA Y ZONAS DE EXCLUSIÓN PARA LA LOCALIZACIÓN DE PLANTAS DE ENERGÍA RENOVABLE EN EUSKADI. NÚMERO DE EXPEDIENTE: 0258/09/2011. Código: P1744A

**NÚMERO DE PLANO**  
 1.2.4

**HOJA**  
 29

Indicaciones:  
 - Indicar: Villaverde, Irujo  
 - Indicar: Villaverde, Irujo  
 - Indicar: Villaverde, Irujo

CODIGO	DESCRIPCION	PROYECTO	FECHA	ELABORADO POR	REVISADO POR	APROBADO POR
001	PROYECTO					
002	PROYECTO					
003	PROYECTO					
004	PROYECTO					
005	PROYECTO					

PMO:  RENOVABLE  
 RIEGAL  
 RIEGAL

HOJA Nº 30:

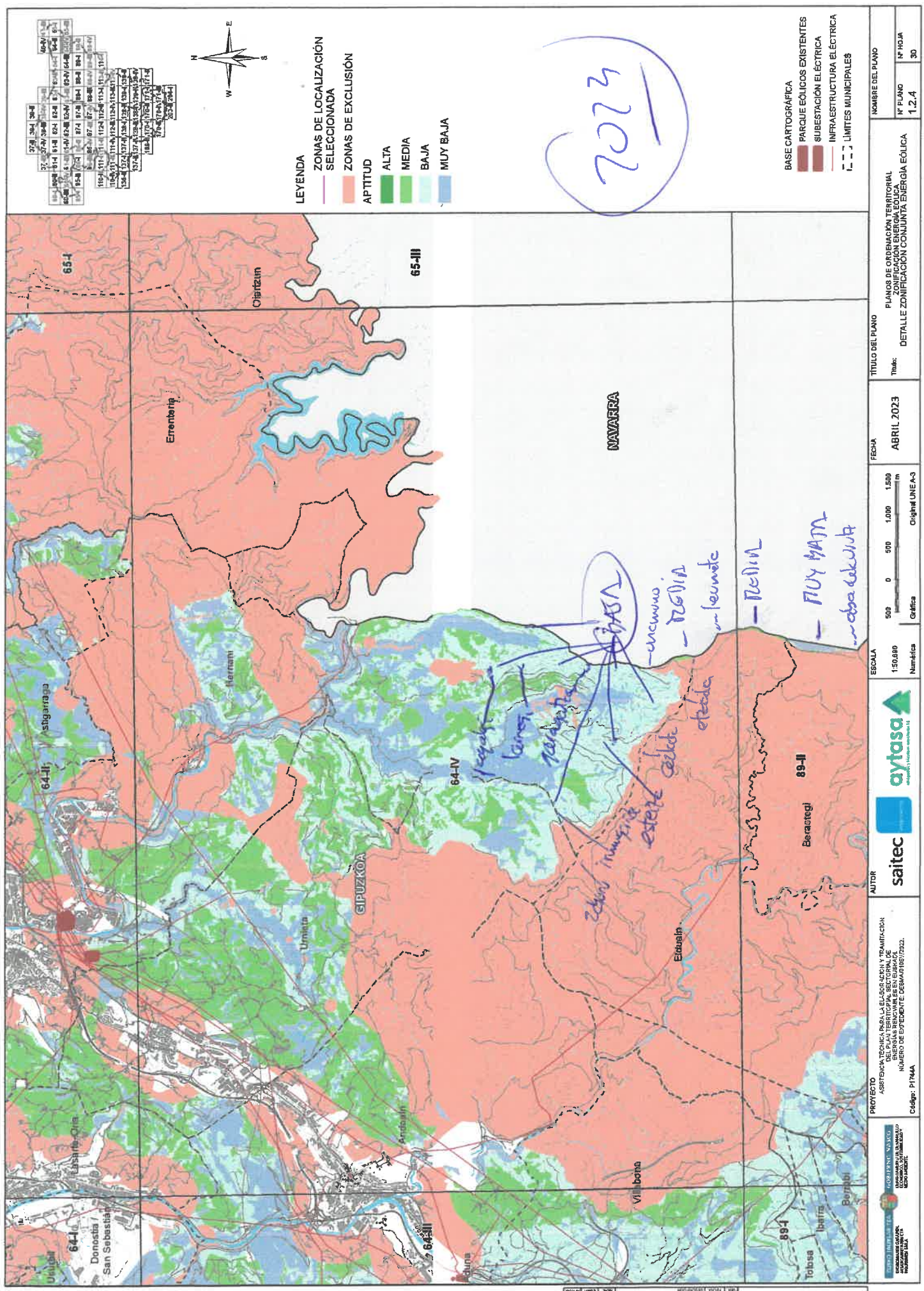
1.- Aprobación inicial 2023 (~~11/07/2023~~)

2.- Aprobación provisional 2024

---

VILLABONA - TOGOSA - EQUAIN - ELDUA (Basotxi) -  
URNIETA - HERANANI (M606A)

---



**LEYENDA**

**ZONAS DE LOCALIZACIÓN SELECCIONADA**

**ZONAS DE EXCLUSIÓN**

**APTITUD**

ALTA

MEDIA

BAJA

MUY BAJA

BASE CARTOGRAFICA

PARQUE EOLICOS EXISTENTES

SUBESTACION ELECTRICA

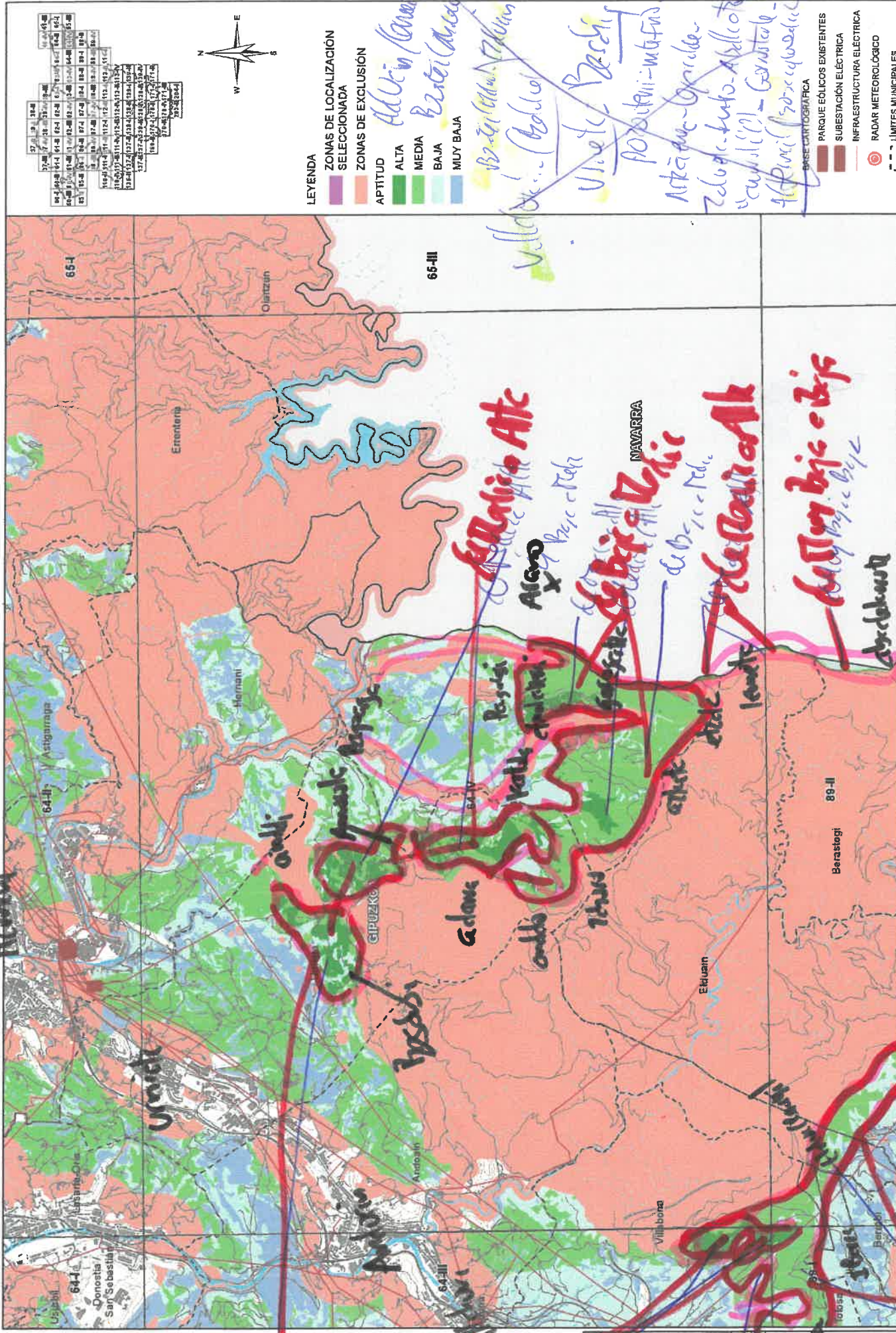
INFRAESTRUCTURA ELECTRICA

LIMITES MUNICIPALES

7023

PLANOS DE OPERACION TERRITORIAL ZONIFICACION ENERGIA EOLICA DETALLE ZONIFICACION CONJUNTA ENERGIA EOLICA	TITULO DEL PLANO Tramo:	FECHA ABRIL 2023	ESCALA 1:50.000 Numérica	GRÁFICA Original UNE-A-3	NOMBRE DEL PLANO Nº PLANO Nº HOJA
					1.2.4 30
PROYECTO ASISTENCIA TÉCNICA PARA LA ELABORACIÓN Y TRANSMISIÓN DE ENERGIAS RENOVABLES EN CURSOS DE NÚMERO DE EXPEDIENTE: DEBAM/05/7322. Código: P1744		AUTOR <b>saitec</b>			

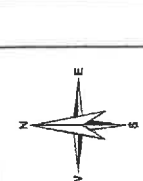
PLANOS ■ PRELIMINAR ■ EN PROYECTO ■ PARA CONSULTA	Nº. HOJA 1.2.4	Nº. PLANOS 30
--	-------------------	------------------



PROYECTO ASISTENTE TÉCNICO Calle: IF174A	AUTOR saitec	ESCALA 1:50.000 Numérica	FECHA NOVIEMBRE 2024	TÍTULO DEL PLANO	PÍRAMIDE DE ORDENACIÓN TERRITORIAL ZONIFICACIÓN ENERGÍA EÓLICA DETALLE ZONIFICACIÓN CON JUNTA ENERGÍA EÓLICA	Nº PLANO	Nº HOJA
				Trámite:	1.2.4	30	

COORDENADAS	PROYECTO	FECHA	ESCALA	FECHA	TÍTULO DEL PLANO	Nº PLANO	Nº HOJA

17.4	17.5	17.6	17.7	17.8	17.9	18.0	18.1	18.2	18.3	18.4	18.5	18.6	18.7	18.8	18.9	19.0	19.1	19.2	19.3	19.4	19.5	19.6	19.7	19.8	19.9	20.0	
18.0	18.1	18.2	18.3	18.4	18.5	18.6	18.7	18.8	18.9	19.0	19.1	19.2	19.3	19.4	19.5	19.6	19.7	19.8	19.9	20.0	20.1	20.2	20.3	20.4	20.5	20.6	20.7



**LEYENDA**  
 ZONAS DE LOCALIZACIÓN SELECCIONADA  
 ZONAS DE EXCLUSIÓN  
 APTITUD  
 ALTA  
 MEDIA  
 BAJA  
 MUY BAJA

Addición (seleccionado)  
 Excluido (seleccionado)  
 Base Cartográfica  
 Parque Eólicos Existentes  
 Subestación Eléctrica  
 Infraestructura Eléctrica  
 Radar Meteorológico  
 Límites Municipales

Ibañeta  
 Barrion de Ibañeta  
 C-ATCC

Barrion de Ibañeta  
 Barrion de Ibañeta  
 Barrion de Ibañeta  
 Barrion de Ibañeta

Barrion de Ibañeta  
 Barrion de Ibañeta  
 Barrion de Ibañeta  
 Barrion de Ibañeta

Hoja N°31:

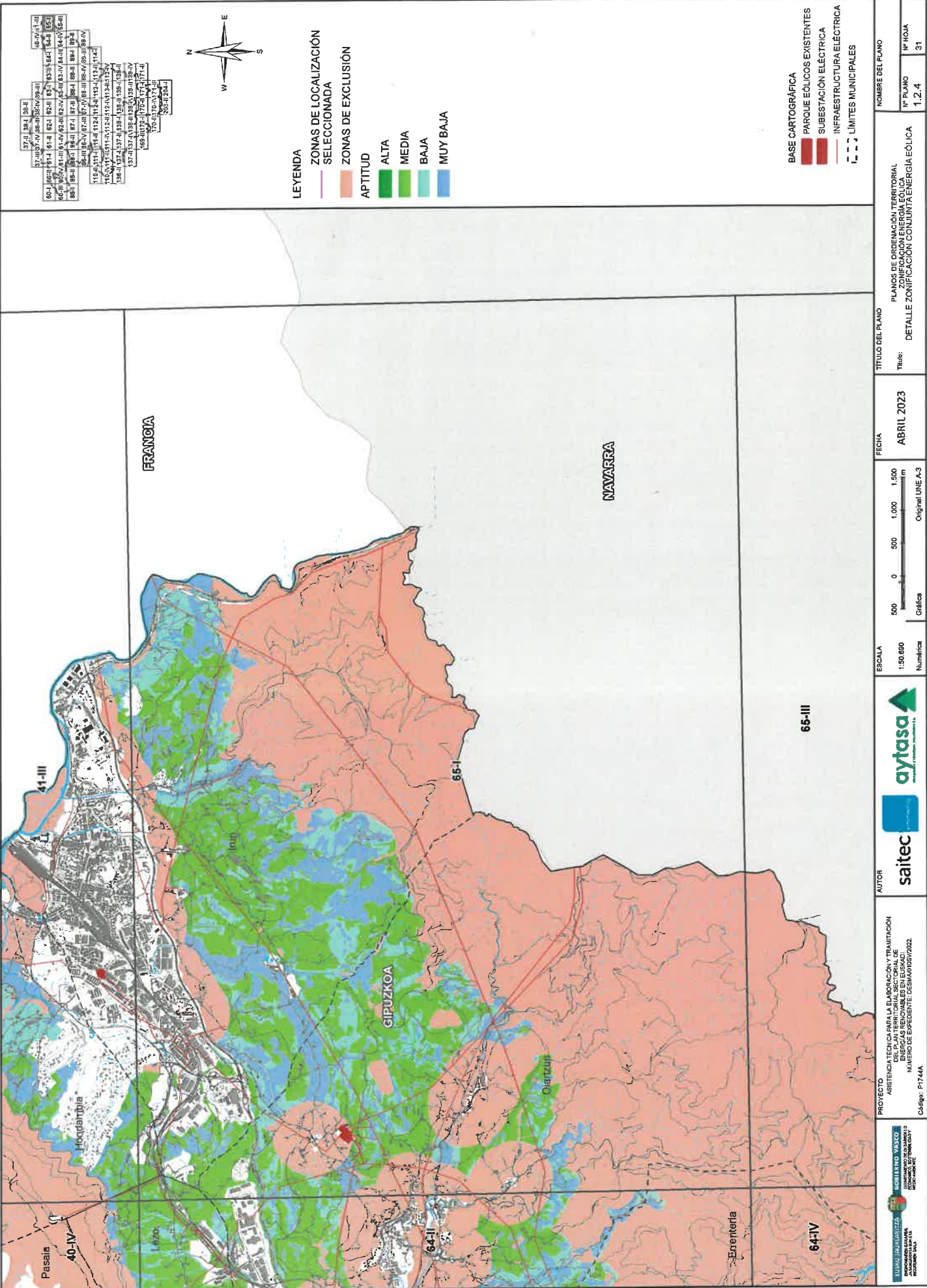
1.º - Apobcos-miriz 2023

2.º + Apobcos-praviz. 2024

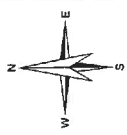
Ocartun - Irun

CONDICIÓN	LEGENDA
PLANO	■ REDIMENCIONADO
PARA CONSTRUCCIÓN	■ DE PROYECTO

COOR:  
 43° 10' 00" N  
 1° 45' 00" W



37-II	38-I	38-II	38-III	38-IV	38-V	38-VI	38-VII	38-VIII	38-IX	38-X	38-XI	38-XII	38-XIII	38-XIV	38-XV	38-XVI	38-XVII	38-XVIII	38-XIX	38-XX	38-XXI	38-XXII	38-XXIII	38-XXIV	38-XXV	38-XXVI	38-XXVII	38-XXVIII	38-XXIX	38-XXX
39-I	39-II	39-III	39-IV	39-V	39-VI	39-VII	39-VIII	39-IX	39-X	39-XI	39-XII	39-XIII	39-XIV	39-XV	39-XVI	39-XVII	39-XVIII	39-XIX	39-XX	39-XXI	39-XXII	39-XXIII	39-XXIV	39-XXV	39-XXVI	39-XXVII	39-XXVIII	39-XXIX	39-XXX	



**LEYENDA**

**ZONAS DE LOCALIZACIÓN**

- SELECCIONADA

**ZONAS DE EXCLUSIÓN**

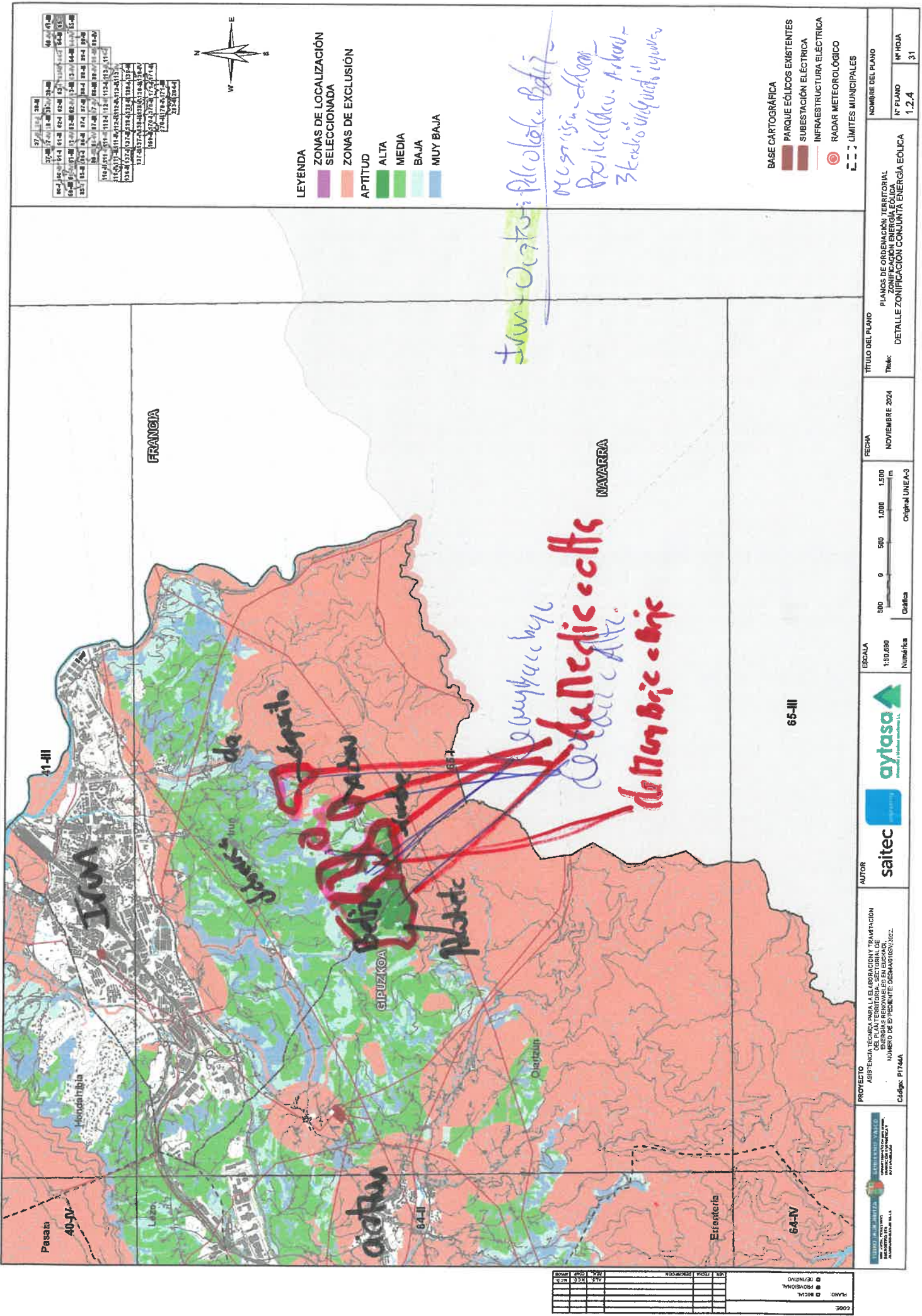
**APTITUD**

- ALTA
- MEDIA
- BAJA
- MUY BAJA

**BASE CARTOGRÁFICA**

- PARQUE EÓLICOS EXISTENTES
- SUBESTACIÓN ELÉCTRICA
- INFRAESTRUCTURA ELÉCTRICA
- LIMITES MUNICIPALES

PROYECTO: ASISTENCIA TÉCNICA PARA LA ELABORACIÓN Y TRAMITACIÓN DEL PLAN TERRITORIAL SECTORIAL DE ENERGÍA EÓLICA DEL MUNICIPIO DE CIPUZKOA (ORDENANZA 11/2023) NÚMERO DE EXPEDIENTE: CESMA/05/2023 CAMPO: P-1744A	AUTOR: 	ESCALA: 1:50.000 Numérica	FECHA: ABRIL 2023	TÍTULO DEL PLANO: PLANOS DE ORDENACIÓN TERRITORIAL DEL MUNICIPIO DE CIPUZKOA DETALLE ZONIFICACIÓN CONSUMO ENERGÍA EÓLICA	NOMBRE DEL PLANO
					Nº PLANO 1.2.4
				Nº HOJA 31	



190	191	192	193	194	195	196	197	198	199
200	201	202	203	204	205	206	207	208	209
210	211	212	213	214	215	216	217	218	219
220	221	222	223	224	225	226	227	228	229
230	231	232	233	234	235	236	237	238	239
240	241	242	243	244	245	246	247	248	249
250	251	252	253	254	255	256	257	258	259
260	261	262	263	264	265	266	267	268	269
270	271	272	273	274	275	276	277	278	279
280	281	282	283	284	285	286	287	288	289
290	291	292	293	294	295	296	297	298	299
300	301	302	303	304	305	306	307	308	309
310	311	312	313	314	315	316	317	318	319
320	321	322	323	324	325	326	327	328	329
330	331	332	333	334	335	336	337	338	339
340	341	342	343	344	345	346	347	348	349
350	351	352	353	354	355	356	357	358	359
360	361	362	363	364	365	366	367	368	369
370	371	372	373	374	375	376	377	378	379
380	381	382	383	384	385	386	387	388	389
390	391	392	393	394	395	396	397	398	399
400	401	402	403	404	405	406	407	408	409
410	411	412	413	414	415	416	417	418	419
420	421	422	423	424	425	426	427	428	429
430	431	432	433	434	435	436	437	438	439
440	441	442	443	444	445	446	447	448	449
450	451	452	453	454	455	456	457	458	459
460	461	462	463	464	465	466	467	468	469
470	471	472	473	474	475	476	477	478	479
480	481	482	483	484	485	486	487	488	489
490	491	492	493	494	495	496	497	498	499
500	501	502	503	504	505	506	507	508	509



*Irux - Oortu: Pico de Ibañeta - Bati*  
*Mezurrisa - Alcan*  
*Beilicellu. Arbol*  
*3 kolo muguraketa egutia*

*de Negricells*  
*de Murbicells*

PLANO: [ ]  
 [ ] NOTA  
 [ ] PROVISIONAL  
 [ ] DEFINITIVO

CÓDIGO

PROYECTO  
 ASPIRACIÓN TÉCNICA PARA LA ELABORACIÓN Y FORMACIÓN DE PLANOS DE ZONIFICACIÓN DE LA ENERGÍA RENOVABLE EN EL MUNICIPIO DE PASAJERO (SEMANA 05/05/2022)  
 Código: PT/04A

AUTOR  
**saitec**  
**aytasa**

ESCALA  
 1:50.000  
 Numérica

FECHA  
 NOVIEMBRE 2024

TÍTULO DEL PLANO  
 PLANOS DE ORDENACIÓN TERRITORIAL ZONIFICACIÓN ENERGÍA EÓLICA  
 Detalle ZONIFICACIÓN CONJUNTA ENERGÍA EÓLICA

NOMBRE DEL PLANO  
 Nº PLANO 1.2.4 Nº HOJA 31

HOJA Nº 42 :

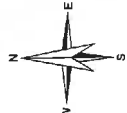
2o - Aprobación final 2023

2o + Aprobación provisional 2024

ARAIÑO (+OLETA) - ZEANURI - LEGUÑO -  
ESKORIBATA - LEINTZ/GATAGA - ELORRIO



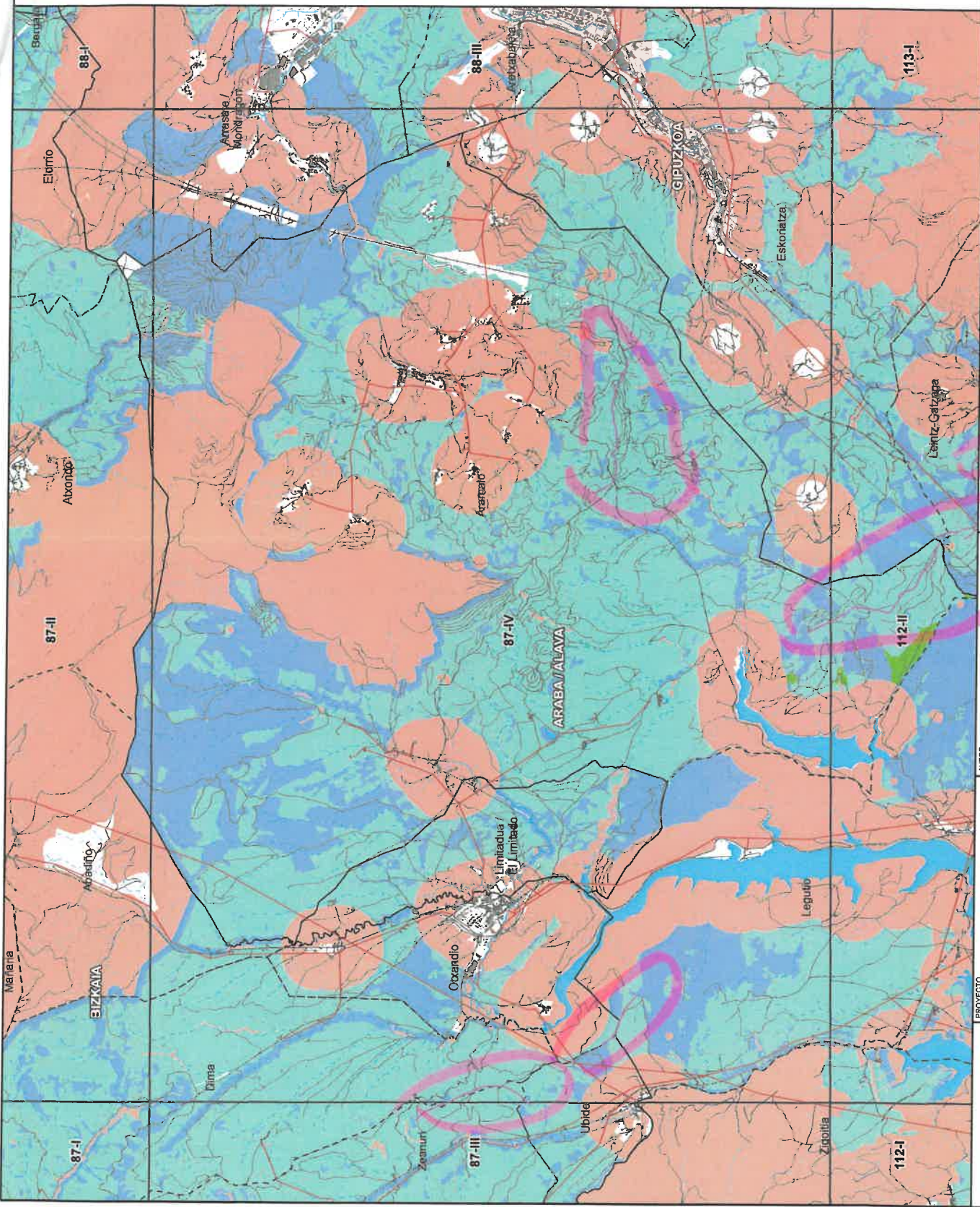
87-I	87-II	87-III	87-IV	88-I	88-II	88-III	88-IV	89-I	89-II	89-III	89-IV	90-I	90-II	90-III	90-IV	91-I	91-II	91-III	91-IV	92-I	92-II	92-III	92-IV	93-I	93-II	93-III	93-IV	94-I	94-II	94-III	94-IV	95-I	95-II	95-III	95-IV	96-I	96-II	96-III	96-IV	97-I	97-II	97-III	97-IV	98-I	98-II	98-III	98-IV	99-I	99-II	99-III	99-IV	100-I	100-II	100-III	100-IV
------	-------	--------	-------	------	-------	--------	-------	------	-------	--------	-------	------	-------	--------	-------	------	-------	--------	-------	------	-------	--------	-------	------	-------	--------	-------	------	-------	--------	-------	------	-------	--------	-------	------	-------	--------	-------	------	-------	--------	-------	------	-------	--------	-------	------	-------	--------	-------	-------	--------	---------	--------



- LEYENDA**
- ZONAS DE LOCALIZACIÓN SELECCIONADA
  - ZONAS DE EXCLUSIÓN
  - APTITUD
    - ALTA
    - MEDIA
    - BAJA
    - MUY BAJA

*Zoali Okedo*  
*+ Mikel*  
*Zolatic Bai*  
*Durlexin Bai*

- BASE CARTOGRÁFICA**
- PARQUE EÓLICOS EXISTENTES
  - SUBESTACIÓN ELÉCTRICA
  - INFRAESTRUCTURA ELÉCTRICA
  - LIMITES MUNICIPALES



PLANO	ESTADO	FECHA	DESCRIPCIÓN
1	PRELIMINAR		
2	DE CONSTRUCCIÓN		

**aytas**  
**saitec**

**PROYECTO:** ASISTENCIA TÉCNICA PARA LA ELABORACIÓN Y TRAMITACIÓN DEL PLAN TERRITORIAL SECTORIAL DE ENERGÍA EÓLICA DEL MUNICIPIO DE OXANDIO. NÚMERO DE EXPEDIENTE DESEMANADO 2022. Código: P1744A

**AUTORES:** saitec, aytas

**FECHA:** ABRIL 2023

**TÍTULO DEL PLANO:** PLANOS DE ORDENACIÓN TERRITORIAL DEL PLAN TERRITORIAL SECTORIAL DE ENERGÍA EÓLICA. DETALLE ZONIFICACIÓN CONJUNTA ENERGÍA EÓLICA

**ESCALA:** 1:50.000 (Numérica)

**GRÁFICA:** Original LIME A-3

**NOMBRE DEL PLANO:** N° PLANO 1.2.4, N° HOJA 42

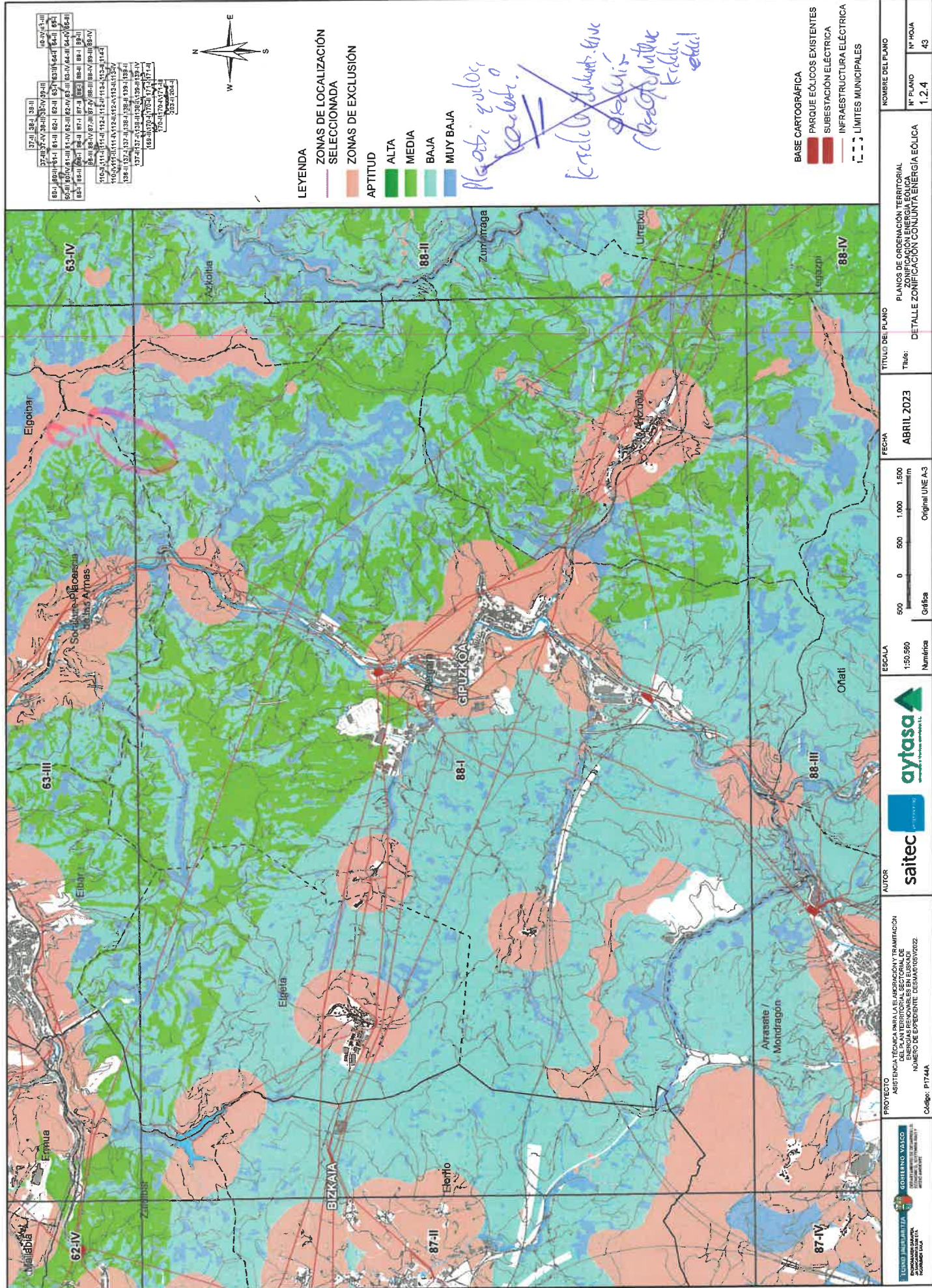


HOJA Nº 43:

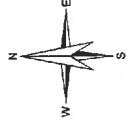
1.º Aplicación: marzo 2023

2.º + Aplicación: Primavera 2024

SORAUZE - ELGOIBAR - AZKOITIA - BEGARA -  
LEGARFI - ANZUOLA - ELORRIO



37-II, 38-II, 39-II, 40-II, 41-II, 42-II, 43-II, 44-II, 45-II, 46-II, 47-II, 48-II, 49-II, 50-II, 51-II, 52-II, 53-II, 54-II, 55-II, 56-II, 57-II, 58-II, 59-II, 60-II, 61-II, 62-II, 63-II, 64-II, 65-II, 66-II, 67-II, 68-II, 69-II, 70-II, 71-II, 72-II, 73-II, 74-II, 75-II, 76-II, 77-II, 78-II, 79-II, 80-II, 81-II, 82-II, 83-II, 84-II, 85-II, 86-II, 87-II, 88-II, 89-II, 90-II, 91-II, 92-II, 93-II, 94-II, 95-II, 96-II, 97-II, 98-II, 99-II, 100-II



- LEYENDA**
- ZONAS DE LOCALIZACIÓN SELECCIONADA
  - ZONAS DE EXCLUSIÓN
  - APTITUD
    - ALTA
    - MEDIA
    - BAJA
    - MUY BAJA

*Plots color Verde*  
*Kretxobalant. huke*  
*diseluis*  
*(Kretxobalant. huke)*  
*Kretxobalant. huke*  
*Kretxobalant. huke*  
*Kretxobalant. huke*

- BASE CARTOGRAFICA**
- PARQUE EÓLICOS EXISTENTES
  - SUBESTACIÓN ELÉCTRICA
  - INFRAESTRUCTURA ELÉCTRICA
  - LIMITES MUNICIPALES

PLANO	PRELIMINAR	DE PROYECTO	PARA CONSTRUCCIÓN
PLANO			
PRELIMINAR			
DE PROYECTO			
PARA CONSTRUCCIÓN			

**GOBIERNO VASCO**  
 DEPARTAMENTO DE ENERGÍA Y TRANSFORMACIÓN INDUSTRIAL

**saitec**

**aytasa**

ESCALA: 1:50.560  
 ESCALA: 1:50.560  
 Original UNE A3

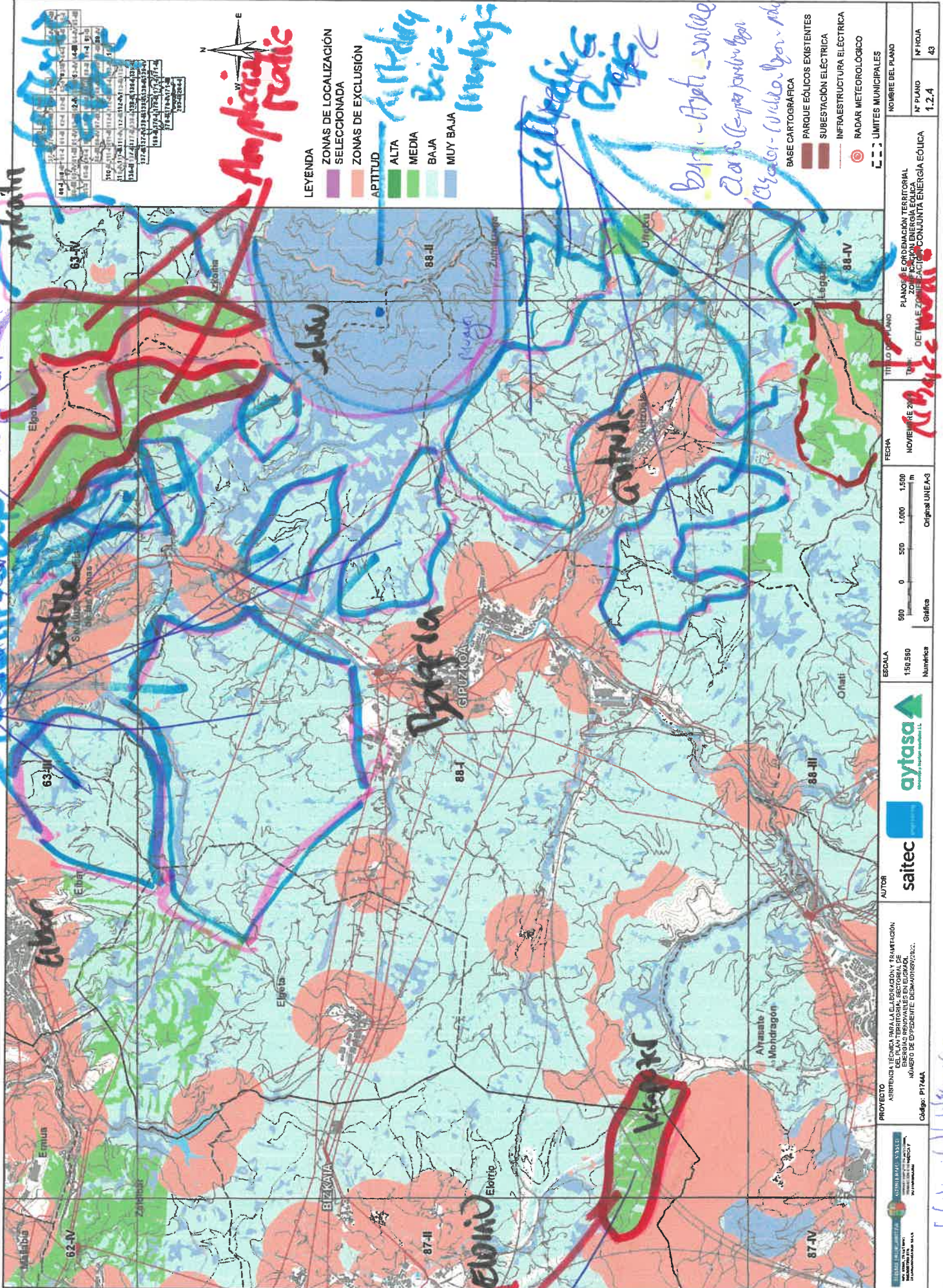
FECHA: ABRIL 2023

TÍTULO DEL PLANO: PLANOS DE ORDENACIÓN TERRITORIAL DE LA ZONA DE LOCALIZACIÓN DEL PARQUE EÓLICO  
 TÍTULO: DETALLE ZONIFICACION CON UNTA ENERGIA EOLICA

NOMBRE DEL PLANO: 1.2.4  
 Nº HOJA: 43

PROYECTO: ASISTENCIA TÉCNICA PARA LA APROBACIÓN Y tramitación DEL PLAN TERRITORIAL SECTORIAL DE ENERGÍAS RENOVABLES EN Euzkaldun  
 NÚMERO DE EXPEDIENTE: Euzkaldun/2017/127  
 Código: P174A4

AUTOR: saitec



**Ampliaci3n**  
**Fealid**

**LEYENDA**  
**ZONAS DE LOCALIZACI3N**  
 SELECCIONADA  
 ZONAS DE EXCLUSI3N  
**APTITUD**  
 ALTA  
 MEDIA  
 BAJA  
 MUY BAJA



**Calladris**  
**Bizkaia**  
**Leizola**

*Byrri - Arpeti - unido - Eibar*  
*Elorri - Leizola - Leizola - Eibar*  
*Elorri - Leizola - Leizola - Eibar*

- BASE CARTOGRAFICA
- PARQUE EOLICOS EXISTENTES
- SUBESTACION ELECTRICA
- INFRAESTRUCTURA ELECTRICA
- RADAR METEOROLOGICO
- LIMITES MUNICIPALES

NOMBRE DEL PLANO	
Nº PLANO	1.2.4
Nº FOLIA	43

PLANO DE ORDENACION TERRITORIAL  
 ZONIFICACION ENERGIA EOLICA  
 DETALLE ZONIFICACION CONJUNTA ENERGIA EOLICA

FECHA: NOVIEMBRE 2011  
 ESCALA: 1:50.000  
 Origen: UTM-A3

**saitec**  
**aytasa**  
 Autoridad Vasca de Transportes y Obras Pùblicas

PROYECTO: ASISTENCIA TECNICA PARA LA ELABORACION Y TRAMITACION DE LOS PLANOS DE ORDENACION TERRITORIAL DE LAS ZONAS DE POTENCIALIDAD ENERGETICA DE LOS RECURSOS EOLICOS EN EL TERRITORIO DE BIIZKAIA  
 NÚMERO DE DEPÓSITO DESARROLLO: 2011/107/2012  
 Código: P1744A

GOBIERNO VASCO  
 DEPARTAMENTO DE ECONOMIA Y ENERGIA  
 DIRECCION GENERAL DE ENERGIA Y CLIMA  
 DIRECCION DE ENERGIA EOLICA

FECHA	12/11/2011
ELABORADO POR	...
REVISADO POR	...
APROBADO POR	...
VALIDADO POR	...

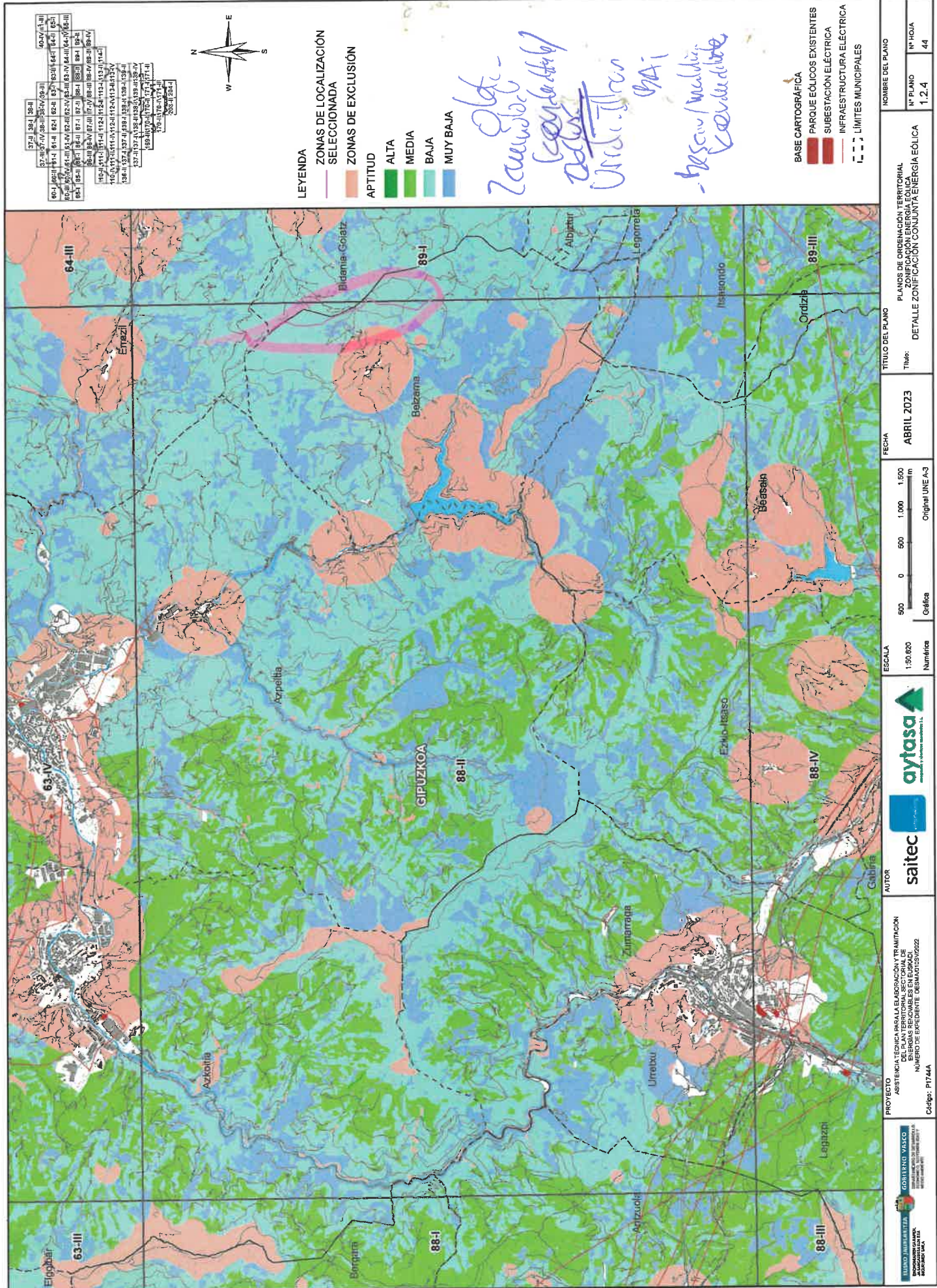
**Bizkaia**  
**Calladris**

*Calladris - Leizola - Eibar*

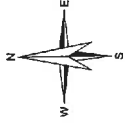
# HOJA Nº 44 :

- 1.º - Aprobación inicial 2023
- 2.º - Aprobación definitiva 2024

- AZKOITIA - ZUMARRAGA - ARPEÑA - EZKIO / ITSASO -  
BEASAIN - ITSASO - BEIZAMA - BIDANIA / GOIATZ -  
- LEGAZPI - ANIZUA



37-III	38-I	38-II	38-III	38-IV	38-V	38-VI	38-VII	38-VIII	38-IX	38-X	38-XI	38-XII	38-XIII	38-XIV	38-XV	38-XVI	38-XVII	38-XVIII	38-XIX	38-XX	38-XXI	38-XXII	38-XXIII	38-XXIV	38-XXV	38-XXVI	38-XXVII	38-XXVIII	38-XXIX	38-XXX
39-I	39-II	39-III	39-IV	39-V	39-VI	39-VII	39-VIII	39-IX	39-X	39-XI	39-XII	39-XIII	39-XIV	39-XV	39-XVI	39-XVII	39-XVIII	39-XIX	39-XX	39-XXI	39-XXII	39-XXIII	39-XXIV	39-XXV	39-XXVI	39-XXVII	39-XXVIII	39-XXIX	39-XXX	



- LEYENDA**
- ZONAS DE LOCALIZACIÓN SELECCIONADA
  - ZONAS DE EXCLUSIÓN
  - APTITUD
    - ALTA
    - MEDIA
    - BAJA
    - MUY BAJA

*Oltz-Zamudio*  
*Señalado*  
*Ordizia*  
*BAI*  
*-baxen/mañan/*  
*Konurbio*

- BASE CARTOGRÁFICA**
- PARQUE EÓLICOS EXISTENTES
  - SUBESTACIÓN ELÉCTRICA
  - INFRAESTRUCTURA ELÉCTRICA
  - LIMITES MUNICIPALES

PROYECTO	FECHA	TÍTULO DEL PLANO	NOMBRE DEL PLANO
ASISTENCIA TÉCNICA EN LA ELABORACIÓN Y tramitación del PLAN TERRITORIAL SECTORIAL DE ENERGÍAS RENOVABLES EN EUSKADI. NÚMERO DE EXPEDIENTE DESAMORTIZADO	ABRIL 2023	Detalle Zonificación Consumo Energía Eólica	Nº PLANO 1.2.4 Nº HOJA 44

**aytasa**  
**saitec**  
 AUTOR

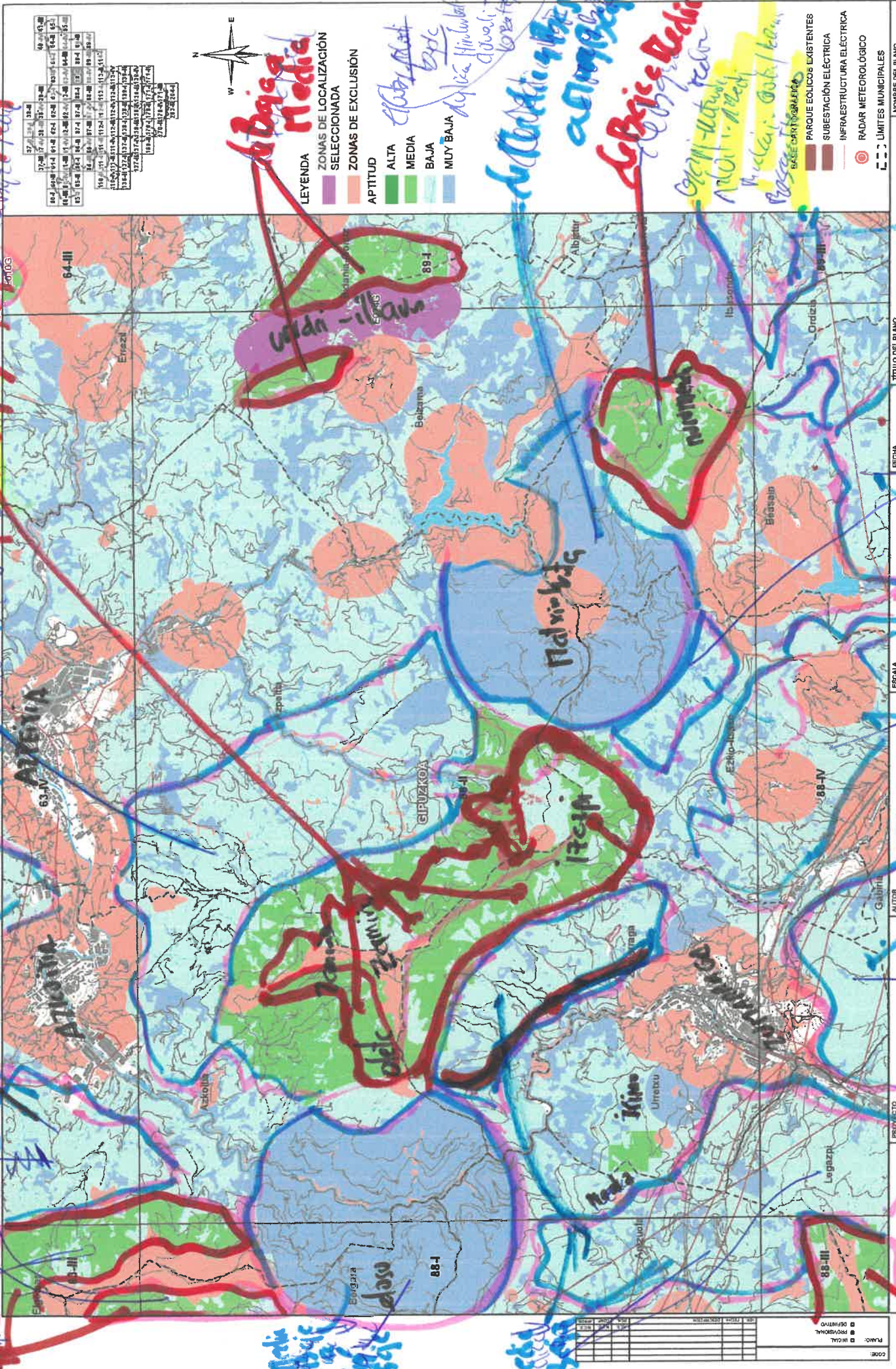
ESCALA: 1:50.000  
 Numérica

FECHA: ABRIL 2023

ESCALA: 0 500 1.000 1.500 m  
 Gráfica Original UNE-A3

PROYECTO: ASISTENCIA TÉCNICA EN LA ELABORACIÓN Y tramitación del PLAN TERRITORIAL SECTORIAL DE ENERGÍAS RENOVABLES EN EUSKADI. NÚMERO DE EXPEDIENTE DESAMORTIZADO  
 Código: P17/4A

*Handwritten notes in red and blue ink along the left margin, including 'da Baja Media', 'da Baja Media', and 'da Baja Media'.*



1:50.000	1:25.000	1:10.000	1:5.000	1:2.500	1:1.000	1:500	1:250	1:100	1:50	1:25	1:10	1:5	1:2	1:1
1:50.000	1:25.000	1:10.000	1:5.000	1:2.500	1:1.000	1:500	1:250	1:100	1:50	1:25	1:10	1:5	1:2	1:1
1:50.000	1:25.000	1:10.000	1:5.000	1:2.500	1:1.000	1:500	1:250	1:100	1:50	1:25	1:10	1:5	1:2	1:1
1:50.000	1:25.000	1:10.000	1:5.000	1:2.500	1:1.000	1:500	1:250	1:100	1:50	1:25	1:10	1:5	1:2	1:1



**LEYENDA**  
**ZONAS DE LOCALIZACIÓN**  
**ZONAS DE EXCLUSIÓN**  
**APTITUD**

ALTA  
MEDIA  
BAJA  
MUY BAJA

PROYECTO: ESTUDIA TÉCNICA PARA LA ELABORACIÓN DEL PLAN TERRITORIAL DEL SECTOR DE ENERGÍA EÓLICA EN EL MUNICIPIO DE GIRONA (CÓDIGO: PIT44)

PROPONENTE: SAITEC

AYTASA

FECHA: NOVIEMBRE 2024

ESCALA: 1:50.000

TÍTULO DEL PLANO: PLANOS DE ORDENACIÓN TERRITORIAL DEL SECTOR DE ENERGÍA EÓLICA EN EL MUNICIPIO DE GIRONA (CÓDIGO: PIT44)

DETALLE ZONIFICACIÓN PARA ENERGÍA EÓLICA

NOMBRE DEL PLANO: [ ]

Nº PLANO: [ ]

Nº FOLIO: [ ]

PLANO: [ ]

PROYECTO: [ ]

OPORTUNIDAD: [ ]

*Handwritten notes in red and blue ink at the bottom right, including 'da Baja Media' and 'da Baja Media'.*

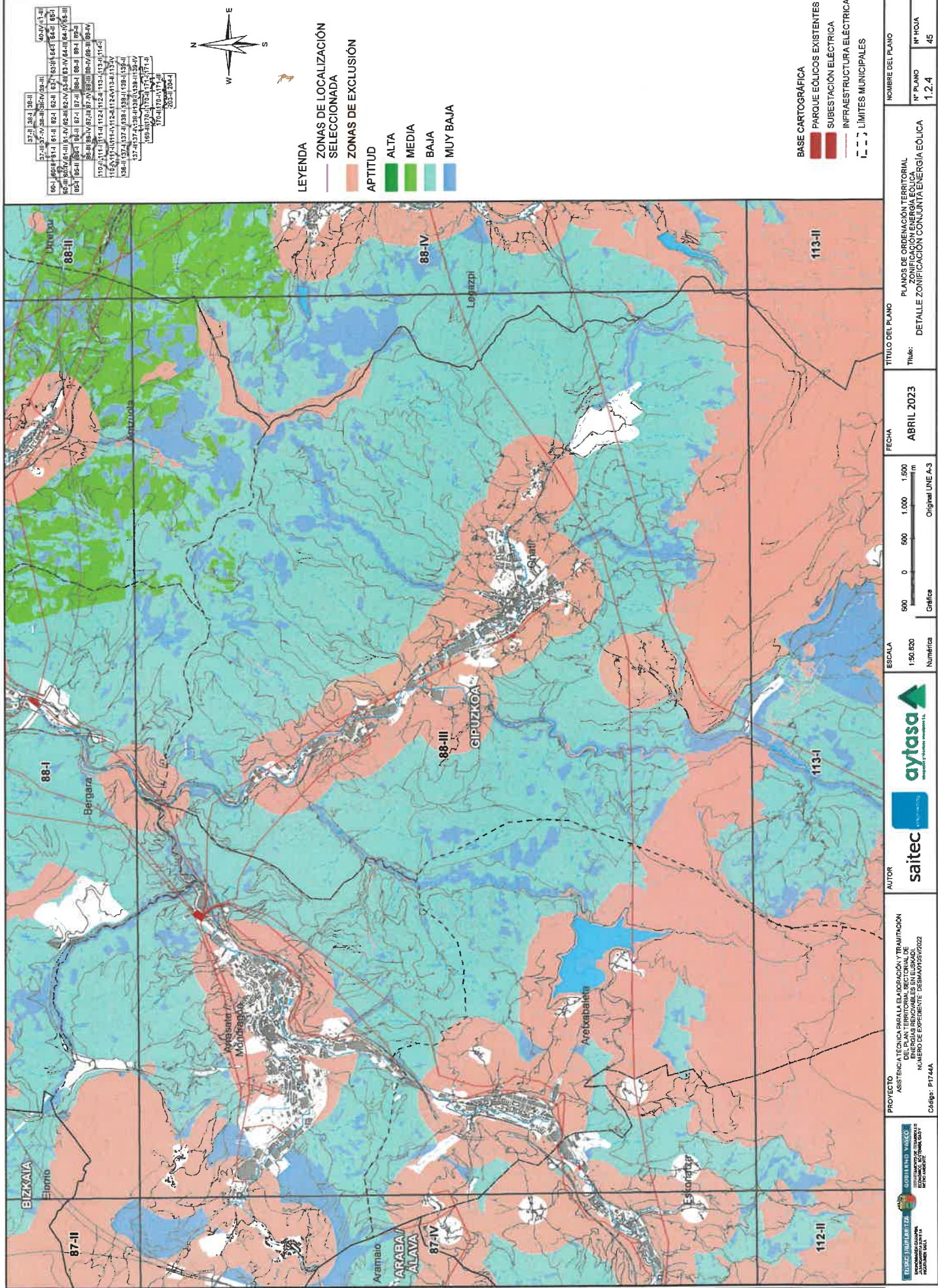


HOJA N° 45

1.º - Aplicación ciudad 2023

2.º + Aplicación-providencia 2024

ANTHUA - LEGARPI - OÑATI - ESKORIARA - ELORRIO



LEYENDA

ZONAS DE LOCALIZACIÓN SELECCIONADA

ZONAS DE EXCLUSIÓN

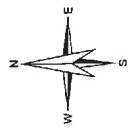
APTITUD

ALTA

MEDIA

BAJA

MUY BAJA



- BASE CARTOGRÁFICA
- PARQUE EÓLICOS EXISTENTES
  - SUBSTACIÓN ELÉCTRICA
  - INFRAESTRUCTURA ELÉCTRICA
  - - - LÍMITES MUNICIPALES

COD

1	2	3	4	5	6	7	8	9	10	11	12	13	14	15	16	17	18	19	20	21	22	23	24	25	26	27	28	29	30	31	32	33	34	35	36	37	38	39	40	41	42	43	44	45	46	47	48	49	50	51	52	53	54	55	56	57	58	59	60	61	62	63	64	65	66	67	68	69	70	71	72	73	74	75	76	77	78	79	80	81	82	83	84	85	86	87	88	89	90	91	92	93	94	95	96	97	98	99	100
---	---	---	---	---	---	---	---	---	----	----	----	----	----	----	----	----	----	----	----	----	----	----	----	----	----	----	----	----	----	----	----	----	----	----	----	----	----	----	----	----	----	----	----	----	----	----	----	----	----	----	----	----	----	----	----	----	----	----	----	----	----	----	----	----	----	----	----	----	----	----	----	----	----	----	----	----	----	----	----	----	----	----	----	----	----	----	----	----	----	----	----	----	----	----	----	----	----	----	-----

PLANOS

- PLANOS DE LOCALIZACIÓN
- PLANOS DE DISEÑO
- PLANOS DE CONSTRUCCIÓN

PROYECTO ASISTENCIA TÉCNICA PARA LA ELABORACIÓN Y TEMATIZACIÓN DE PLANOS DE LOCALIZACIÓN DE PARQUES EÓLICOS EN EL TERRITORIO DE GIPUZKOA. NÚMERO DE EXPEDIENTE: 028/MAR/05/2022. Código: P17/44A.

AUTORES: **saitec** (Autoridad Tecnológica de Gipuzkoa) y **aytasa** (Ayuntamiento de Aizarna).

ESCALA: 1:50.000. Numérica. Original UNE A-3. Gráfica. 500 0 500 1.000 1.500 m.

FECHA: ABRIL 2023.

TÍTULO DEL PLANO: PLANOS DE ORDENACIÓN TERRITORIAL Y ZONIFICACIÓN ENERGÍA EÓLICA. DETALLE ZONIFICACIÓN CONJUNTA ENERGÍA EÓLICA.

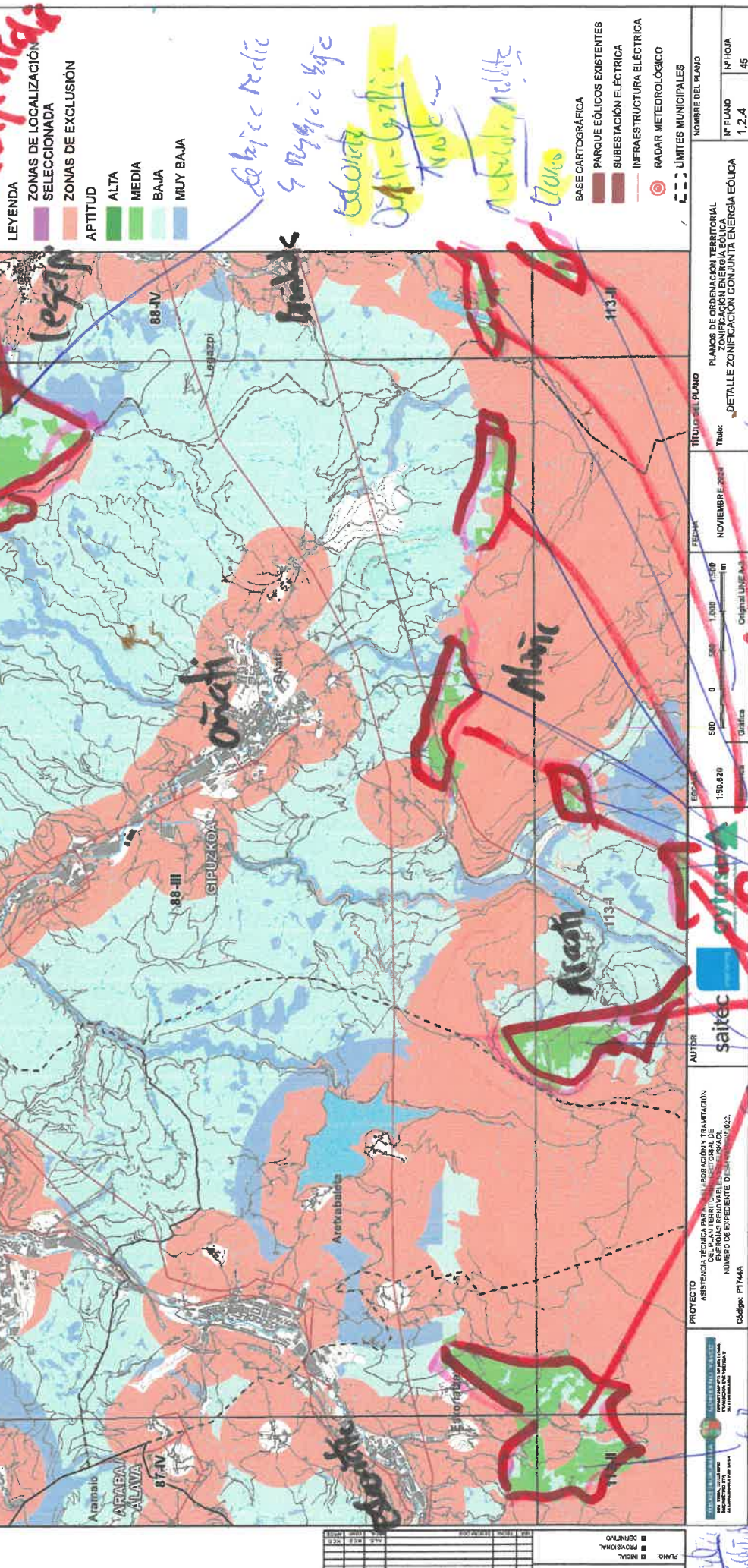
NOMBRE DEL PLANO: N° PLANO 1.2.4. N° HOJA 45.

**Alario**

*Alario de Ezkibe*

*Alario de Ezkibe*

*Alario de Ezkibe*



**LEYENDA**

- ZONAS DE LOCALIZACIÓN
- ZONAS DE EXCLUSIÓN
- APTITUD
  - ALTA
  - MEDIA
  - BAJA
  - MUY BAJA

*Exclusión*

*Ezkibe*

*Exclusión*

*Exclusión*

*Exclusión*

*Exclusión*

PROYECTO	ASPIRACIÓN TÉCNICA PRELIMINAR PARA LA PROGRAMACIÓN Y REALIZACIÓN DE UNA ZONA DE ENERGÍA RENOVABLE EN EL PUEBLO DE ALARIO (BI) (PROY. 002)
PROYECTO	ASPIRACIÓN TÉCNICA PRELIMINAR PARA LA PROGRAMACIÓN Y REALIZACIÓN DE UNA ZONA DE ENERGÍA RENOVABLE EN EL PUEBLO DE ALARIO (BI) (PROY. 002)
PROYECTO	ASPIRACIÓN TÉCNICA PRELIMINAR PARA LA PROGRAMACIÓN Y REALIZACIÓN DE UNA ZONA DE ENERGÍA RENOVABLE EN EL PUEBLO DE ALARIO (BI) (PROY. 002)

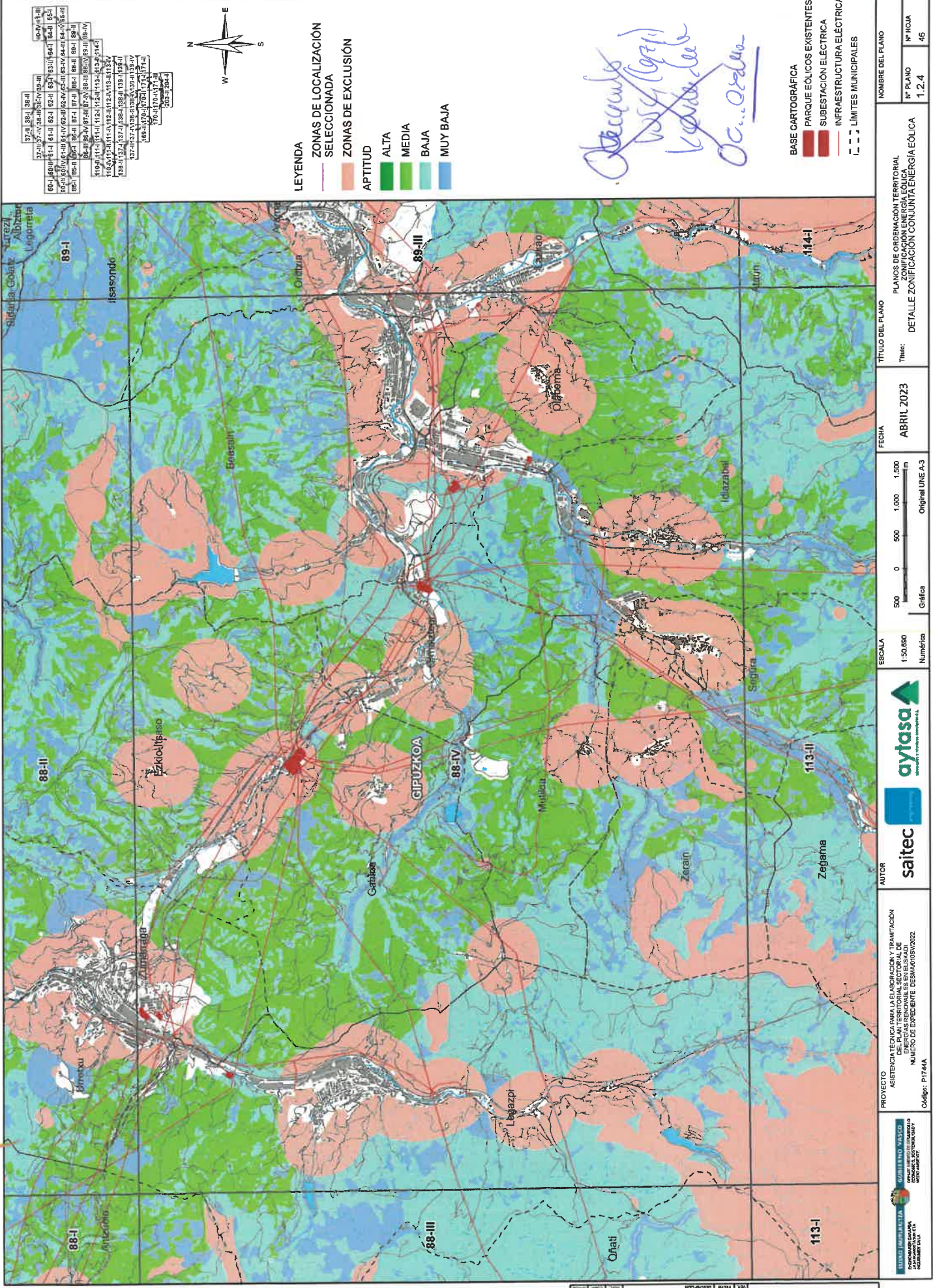
*Alario*

HOJA N° 46:

1.º - Aprobación inicial 2023

2.º + Aprobación definitiva 2024

LEGARPI - BEASAIN



37.01.88-1	38-1	39-1	40-1	41-1	42-1	43-1	44-1	45-1	46-1	47-1	48-1	49-1	50-1	51-1	52-1	53-1	54-1	55-1	56-1	57-1	58-1	59-1	60-1	61-1	62-1	63-1	64-1	65-1	66-1	67-1	68-1	69-1	70-1	71-1	72-1	73-1	74-1	75-1	76-1	77-1	78-1	79-1	80-1	81-1	82-1	83-1	84-1	85-1	86-1	87-1	88-1	89-1	90-1	91-1	92-1	93-1	94-1	95-1	96-1	97-1	98-1	99-1	100-1
------------	------	------	------	------	------	------	------	------	------	------	------	------	------	------	------	------	------	------	------	------	------	------	------	------	------	------	------	------	------	------	------	------	------	------	------	------	------	------	------	------	------	------	------	------	------	------	------	------	------	------	------	------	------	------	------	------	------	------	------	------	------	------	-------

*Decretu*  
*15/4 (2021)*  
*15/4 (2021)*  
*OC. Orden*

PLANOS DE ORDENACION TERRITORIAL ZONIFICACION ENERGIA EOLICA DETALLE ZONIFICACION CONSUMO ENERGIA EOLICA	TITULO DEL PLANO	FECHA	ESCALA	AUTOR	PROYECTO
	DETALLE DEL PLANO	ABRIL 2023	1:30.000	saitec	ASISTENCIA TECNICA PARA LA ELABORACION Y TRAMITACION DEL PLAN TERRITORIAL SECTORIAL DE ENERGIAS RENOVABLES EN EL SAADI. NUMERO DE EXPEDIENTE DESAMARSI/2022. Código: P1744A
NOMBRE DEL PLANO	1.2.4	Numero	1:30.000	saitec	aytasa
Nº PLANO	1.2.4	Gráfica	1:30.000	saitec	aytasa
Nº HOJA	46	Original U.NE P-3	1:30.000	saitec	aytasa

COSE	PLANOS	PROYECTO	FECHA	ESCALA	AUTOR	PROYECTO



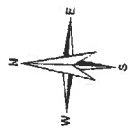
# HOJA Nº 47.

1. - Aprobación inicial 2023

2. - Aprobación definitiva 2024

TOLOSA - IROBA - VILLABONA - IBARRA - ~~GAZTEL~~  
ELDUA (Beretzi) - ALKIZA - BIDANIA/GOIA -  
BEIZAMA - ERREZIL -  
GAZTEL  
BEASAIN - ITASONDO

37-1	384
38-1	384
39-1	384
40-1	384
41-1	384
42-1	384
43-1	384
44-1	384
45-1	384
46-1	384
47-1	384
48-1	384
49-1	384
50-1	384
51-1	384
52-1	384
53-1	384
54-1	384
55-1	384
56-1	384
57-1	384
58-1	384
59-1	384
60-1	384
61-1	384
62-1	384
63-1	384
64-1	384
65-1	384
66-1	384
67-1	384
68-1	384
69-1	384
70-1	384
71-1	384
72-1	384
73-1	384
74-1	384
75-1	384
76-1	384
77-1	384
78-1	384
79-1	384
80-1	384
81-1	384
82-1	384
83-1	384
84-1	384
85-1	384
86-1	384
87-1	384
88-1	384
89-1	384
90-1	384
91-1	384
92-1	384
93-1	384
94-1	384
95-1	384
96-1	384
97-1	384
98-1	384
99-1	384
100-1	384



**LEYENDA**

ZONAS DE LOCALIZACIÓN SELECCIONADA

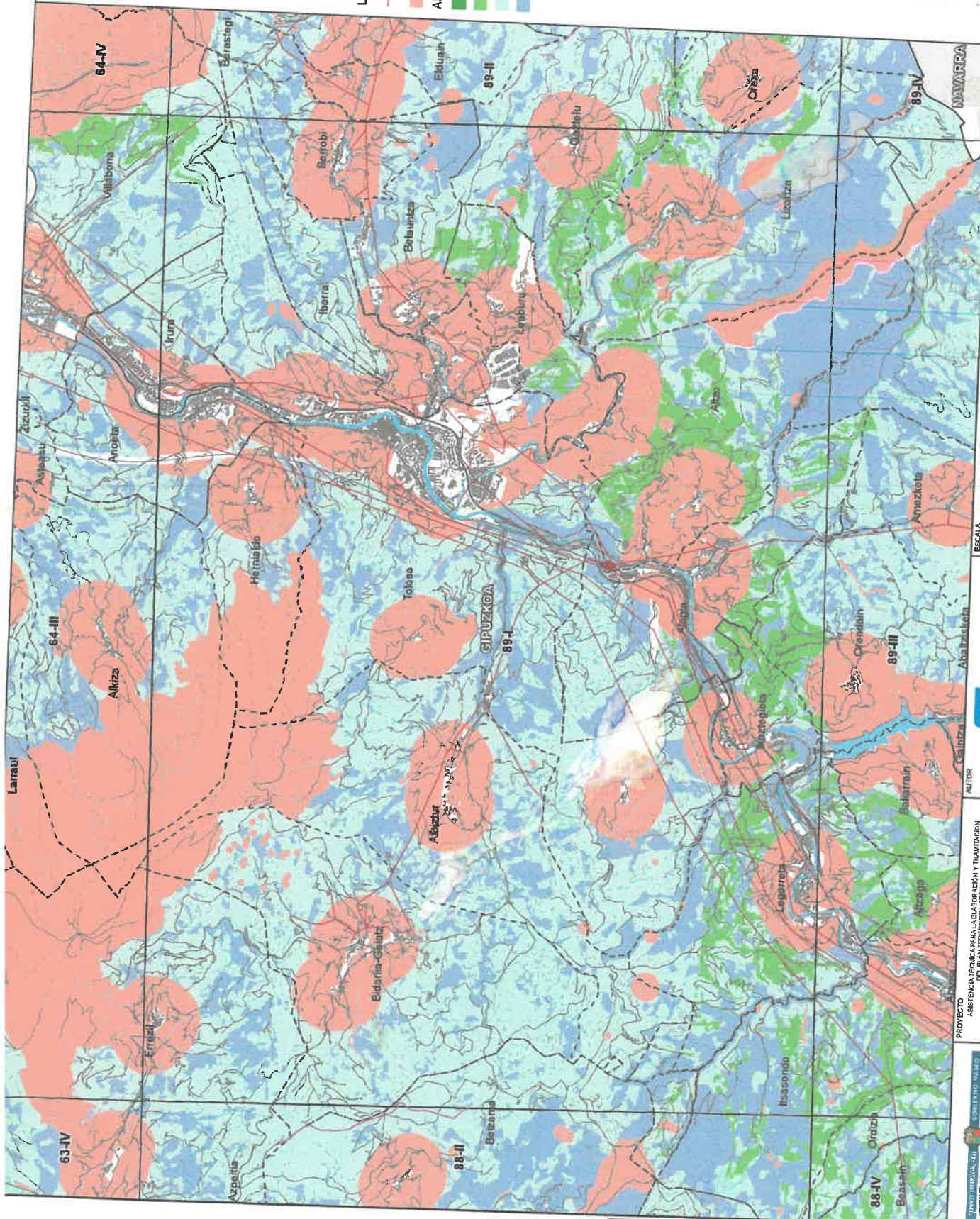
ZONAS DE EXCLUSIÓN

APTITUD

- ALTA
- MEDIA
- BAJA
- MUY BAJA

**BASE CARTOGRAFICA**

- PARQUE EOLICOS EXISTENTES
- SUBSTACION ELECTRICA
- INFRAESTRUCTURA ELECTRICA
- LIMITES MUNICIPALES



PROYECTO	ASISTENCIA TECNICA PARA LA ELABORACION Y TRANSMISION DE PLANOS DE ORDENACION TERRITORIAL DE ZONIFICACION ENERGETICA CONJUNTA ENERGIA EOLICA
Código:	P1744A
FECHA	ABRIL 2023
ESCALA	1:50.000
AUTORIZACION	VERIFICADA
FECHA VERIFICACION	13/06/2023
VERIFICACION	VERIFICADA
FECHA VERIFICACION	13/06/2023
VERIFICACION	VERIFICADA
FECHA VERIFICACION	13/06/2023
VERIFICACION	VERIFICADA
FECHA VERIFICACION	13/06/2023
VERIFICACION	VERIFICADA
FECHA VERIFICACION	13/06/2023
VERIFICACION	VERIFICADA
FECHA VERIFICACION	13/06/2023
VERIFICACION	VERIFICADA

 	<b>ESCALA</b> 1:50.000 Numérica	<b>FECHA</b> ABRIL 2023	<b>TITULO DEL PLANO</b> PLANOS DE ORDENACION TERRITORIAL ZONIFICACION ENERGETICA CONJUNTA ENERGIA EOLICA Title: DETALLE DE LA ZONIFICACION ENERGETICA CONJUNTA ENERGIA EOLICA	<b>NOMBRE DEL PLANO</b> N° PLANO 1.2.4 N° HOJA 47
<b>PROYECTO</b> ASISTENCIA TECNICA PARA LA ELABORACION Y TRANSMISION DE PLANOS DE ORDENACION TERRITORIAL DE ZONIFICACION ENERGETICA CONJUNTA ENERGIA EOLICA NUMERO DE EXPEDIENTE: DEBA/0105/2022.	<b>ESCALA</b> 1:50.000 Numérica <small>Origen: JNEA-3</small>		<b>FECHA</b> ABRIL 2023	<b>TITULO DEL PLANO</b> PLANOS DE ORDENACION TERRITORIAL ZONIFICACION ENERGETICA CONJUNTA ENERGIA EOLICA Title: DETALLE DE LA ZONIFICACION ENERGETICA CONJUNTA ENERGIA EOLICA
<b>AUTORIZACION</b> VERIFICADA	<b>FECHA VERIFICACION</b> 13/06/2023		<b>VERIFICACION</b> VERIFICADA	<b>FECHA VERIFICACION</b> 13/06/2023
<b>VERIFICACION</b> VERIFICADA	<b>FECHA VERIFICACION</b> 13/06/2023		<b>VERIFICACION</b> VERIFICADA	<b>FECHA VERIFICACION</b> 13/06/2023
<b>VERIFICACION</b> VERIFICADA	<b>FECHA VERIFICACION</b> 13/06/2023		<b>VERIFICACION</b> VERIFICADA	<b>FECHA VERIFICACION</b> 13/06/2023



Redic Mod. 2.5g de Mod. 1.5f

Alta Base Mod. 7

100k de Redic

de Redic  
100k de Redic  
a Redic  
Redic

Mod. 1

Redic

Redic

Redic

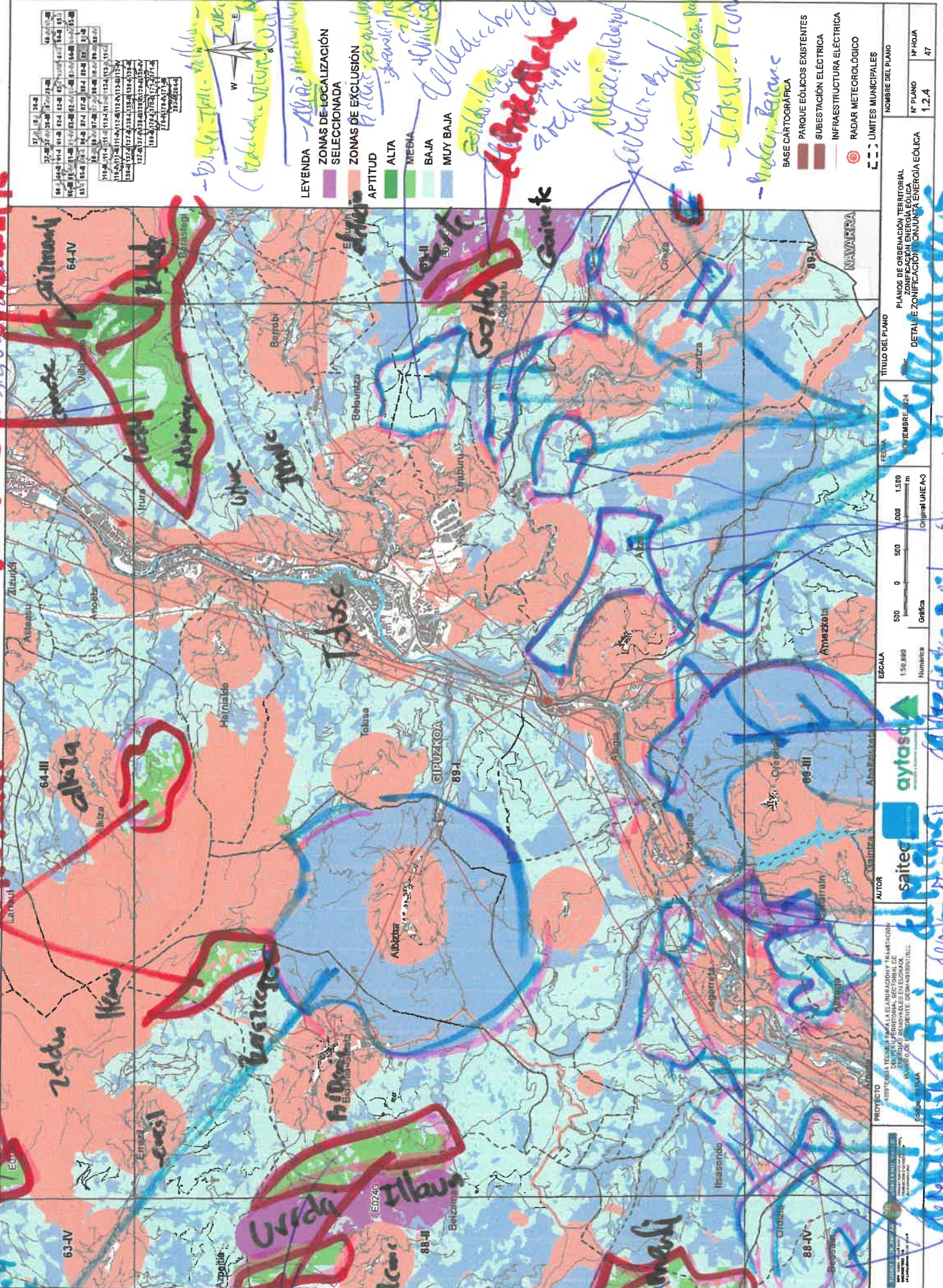
Redic

Redic

Redic

Redic

Redic



37	19	38
38	20	39
39	21	40
40	22	41
41	23	42
42	24	43
43	25	44
44	26	45
45	27	46
46	28	47
47	29	48
48	30	49
49	31	50
50	32	51
51	33	52
52	34	53
53	35	54
54	36	55
55	37	56
56	38	57
57	39	58
58	40	59
59	41	60
60	42	61
61	43	62
62	44	63
63	45	64
64	46	65
65	47	66
66	48	67
67	49	68
68	50	69
69	51	70
70	52	71
71	53	72
72	54	73
73	55	74
74	56	75
75	57	76
76	58	77
77	59	78
78	60	79
79	61	80
80	62	81
81	63	82
82	64	83
83	65	84
84	66	85
85	67	86
86	68	87
87	69	88
88	70	89
89	71	90
90	72	91
91	73	92
92	74	93
93	75	94
94	76	95
95	77	96
96	78	97
97	79	98
98	80	99
99	81	100

LEYENDA

- ZONAS DE LOCALIZACIÓN SELECCIONADA
- ZONAS DE EXCLUSIÓN
- APTITUD
  - ALTA
  - MEDIA
  - BAJA
  - MUY BAJA

BASE CARTOGRAFICA

- PARQUE EÓLICOS EXISTENTES
- SUBESTACIÓN ELÉCTRICA
- INFRAESTRUCTURA ELÉCTRICA
- RADAR METEOROLÓGICO
- LIMITES MUNICIPALES

 AUTOR	 ESCALA: 1:50.000 Numerica	FECHA: NOVIEMBRE 2014	TÍTULO DEL PLANO	NOMBRE DEL PLANO
			PLANOS DE ORDENACIÓN TERRITORIAL DETALLE DE ZONIFICACIÓN ENERGÉTICA	Nº PLANO: 1.2.4 Nº HOJA: 47

Redic Mod. 2.5g de Mod. 1.5f

Alta Base Mod. 7

100k de Redic

Basque Mod. 7

HOJA Nº 48:

1.º Afiliación inicial 2023

2.º Aprobación provisional 2024

GARELU - BERASTEGI - EDUAIN - VILABONA - TOLosa  
HERNANI (Paseo)

COD	DESCRIPCIÓN	FECHA	ELABORADO POR	REVISADO POR

PLANOS DE ORDENACIÓN TERRITORIAL  
 ZONIFICACIÓN ENERGÉTICA  
 PLAN DE ORDENACIÓN TERRITORIAL  
 ZONIFICACIÓN ENERGÉTICA  
 PLAN DE ORDENACIÓN TERRITORIAL  
 ZONIFICACIÓN ENERGÉTICA

**AYTOS**  
 AYUNTAMIENTO DE...  
 DEPARTAMENTO DE...  
 DIRECCIÓN DE...  
 DIRECCIÓN DE...

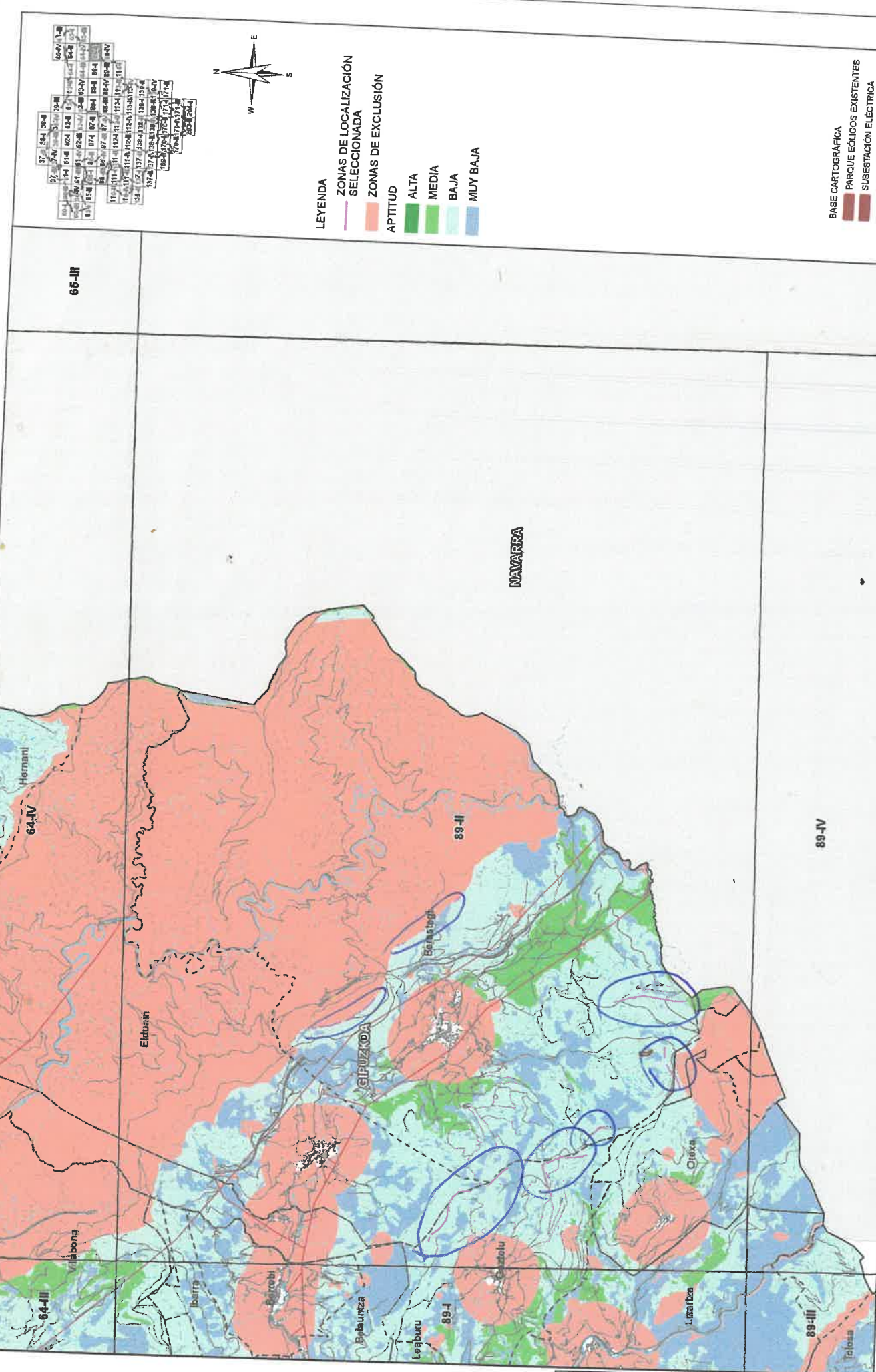
**PROYECTO**  
 ASISTENCIA TÉCNICA PARA LA ELABORACIÓN Y TRANSMISIÓN  
 DE PLANOS DE ORDENACIÓN TERRITORIAL  
 ZONIFICACIÓN ENERGÉTICA  
 PLAN DE ORDENACIÓN TERRITORIAL  
 ZONIFICACIÓN ENERGÉTICA  
 PLAN DE ORDENACIÓN TERRITORIAL  
 ZONIFICACIÓN ENERGÉTICA  
 NÚMERO DE EXPEDIENTE: 026/MAY/08/2022.  
 Código: P1744A

**AUTOR**  
**saitec**  
**aytasa**  
 ayuntamiento de...

**ESCALA**  
 1:50.780  
 Numérica  
 Original UNIE A-3  
 Gráfica  
 500 0 500 1.000 1.500 m

**FECHA**  
 ABRIL 2023  
**TÍTULO DEL PLANO**  
 PLANOS DE ORDENACIÓN TERRITORIAL  
 ZONIFICACIÓN ENERGÉTICA  
**Detalle:**  
 DETALLE ZONIFICACIÓN CONJUNTA ENERGÍA EÓLICA

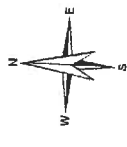
**NOMBRE DEL PLANO**  
 N° PLANO  
 1.2.4  
 N° HOJA  
 48



**LEYENDA**  
**ZONAS DE LOCALIZACIÓN SELECCIONADA**  
**ZONAS DE EXCLUSIÓN**  
**APTITUD**  
 ALTA  
 MEDIA  
 BAJA  
 MUY BAJA

BASE CARTOGRÁFICA  
 PARQUE EÓLICOS EXISTENTES  
 SUBSTACIÓN ELÉCTRICA  
 INFRAESTRUCTURA ELÉCTRICA  
 LÍMITES MUNICIPALES

Parcela	Superficie (m²)	Valor (€)
37	584	384
38	584	384
39	584	384
40	584	384
41	584	384
42	584	384
43	584	384
44	584	384
45	584	384
46	584	384
47	584	384
48	584	384
49	584	384
50	584	384
51	584	384
52	584	384
53	584	384
54	584	384
55	584	384
56	584	384
57	584	384
58	584	384
59	584	384
60	584	384
61	584	384
62	584	384
63	584	384
64	584	384
65	584	384
66	584	384
67	584	384
68	584	384
69	584	384
70	584	384
71	584	384
72	584	384
73	584	384
74	584	384
75	584	384
76	584	384
77	584	384
78	584	384
79	584	384
80	584	384
81	584	384
82	584	384
83	584	384
84	584	384
85	584	384
86	584	384
87	584	384
88	584	384
89	584	384
90	584	384
91	584	384
92	584	384
93	584	384
94	584	384
95	584	384
96	584	384
97	584	384
98	584	384
99	584	384
100	584	384

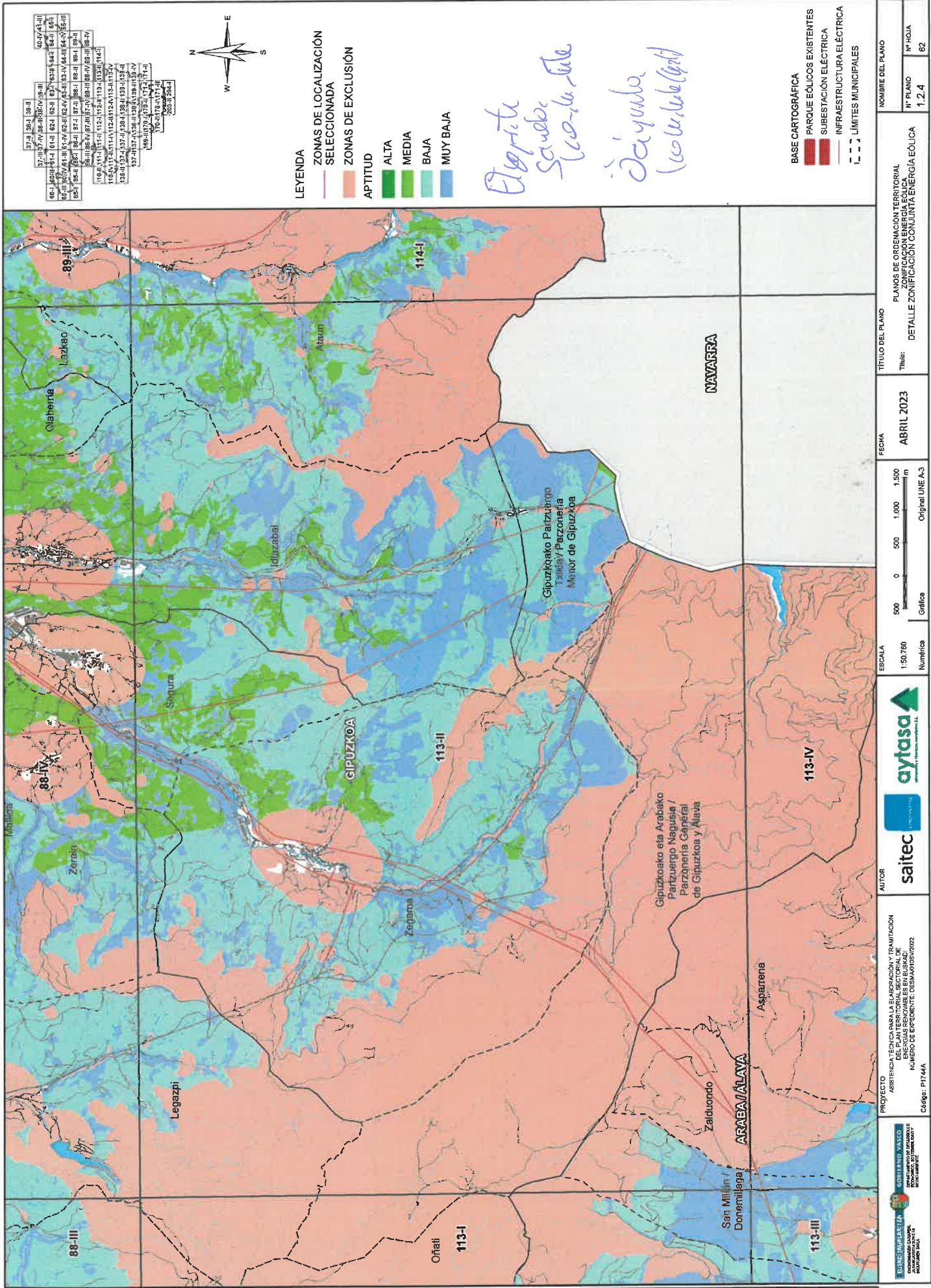




# HOJA N° 62:

- 1. - Apibhacón, mica. 1923
- 2. + Apibhacón, prousia. 1929

- LEGARI - ZEGARA - GIRIBAKO PARIRVERO TXIKIA -  
- DIAZBAL - ATAUJ -  
- DONETIÜAGA



*Elipete*  
*Sandoz*  
*Co-ur-tale*  
*Diayuba*  
*Co-ur-tale*

**LEYENDA**

**ZONAS DE LOCALIZACIÓN SELECCIONADA**

**ZONAS DE EXCLUSIÓN**

**APTITUD**

ALTA  
 MEDIA  
 BAJA  
 MUY BAJA

**BASE CARTOGRÁFICA**

PARQUE EÓLICOS EXISTENTES  
 SUBESTACIÓN ELÉCTRICA  
 INFRAESTRUCTURA ELÉCTRICA  
 LIMITES MUNICIPALES

37-41	38-41	39-41	40-41	41-41
42-41	43-41	44-41	45-41	46-41
47-41	48-41	49-41	50-41	51-41
52-41	53-41	54-41	55-41	56-41
57-41	58-41	59-41	60-41	61-41
62-41	63-41	64-41	65-41	66-41
67-41	68-41	69-41	70-41	71-41
72-41	73-41	74-41	75-41	76-41
77-41	78-41	79-41	80-41	81-41
82-41	83-41	84-41	85-41	86-41
87-41	88-41	89-41	90-41	91-41
92-41	93-41	94-41	95-41	96-41
97-41	98-41	99-41	100-41	101-41
102-41	103-41	104-41	105-41	106-41
107-41	108-41	109-41	110-41	111-41
112-41	113-41	114-41	115-41	116-41
117-41	118-41	119-41	120-41	121-41
122-41	123-41	124-41	125-41	126-41
127-41	128-41	129-41	130-41	131-41
132-41	133-41	134-41	135-41	136-41
137-41	138-41	139-41	140-41	141-41
142-41	143-41	144-41	145-41	146-41
147-41	148-41	149-41	150-41	151-41
152-41	153-41	154-41	155-41	156-41
157-41	158-41	159-41	160-41	161-41
162-41	163-41	164-41	165-41	166-41
167-41	168-41	169-41	170-41	171-41
172-41	173-41	174-41	175-41	176-41
177-41	178-41	179-41	180-41	181-41
182-41	183-41	184-41	185-41	186-41
187-41	188-41	189-41	190-41	191-41
192-41	193-41	194-41	195-41	196-41
197-41	198-41	199-41	200-41	201-41

<b>PROYECTO</b> ASISTENCIA TÉCNICA PARA LA ELABORACIÓN Y EMISIÓN DEL PLAN TERRITORIAL SECTORIAL DE ENERGÍAS RENOVABLES EN EUSKADI NÚMERO DE EXPEDIENTE: DES/AMOR/2022/2022 Código: P1744A	<b>AUTOR</b>  	<b>ESCALA</b> 1:50.760 Numérica 500 0 500 1.000 1.500 m Gráfica Original LINE A-3	<b>FECHA</b> ABRIL 2023	<b>TÍTULO DEL PLANO</b> Thème: PLANOS DE ORDENACIÓN TERRITORIAL ZONIFICACIÓN ENERGÍA EÓLICA DETALLE ZONIFICACIÓN CONJUNTA ENERGÍA EÓLICA	<b>NOMBRE DEL PLANO</b> N° PLANO 1.2.4 N° HOJA 62

PLANO	PRELIMINAR	DEFINITIVO	PROYECTO
ESTADO	NO	SI	NO
FECHA			
PROYECTO			
PLANO			
ESTADO			
FECHA			
PROYECTO			
PLANO			
ESTADO			
FECHA			
PROYECTO			



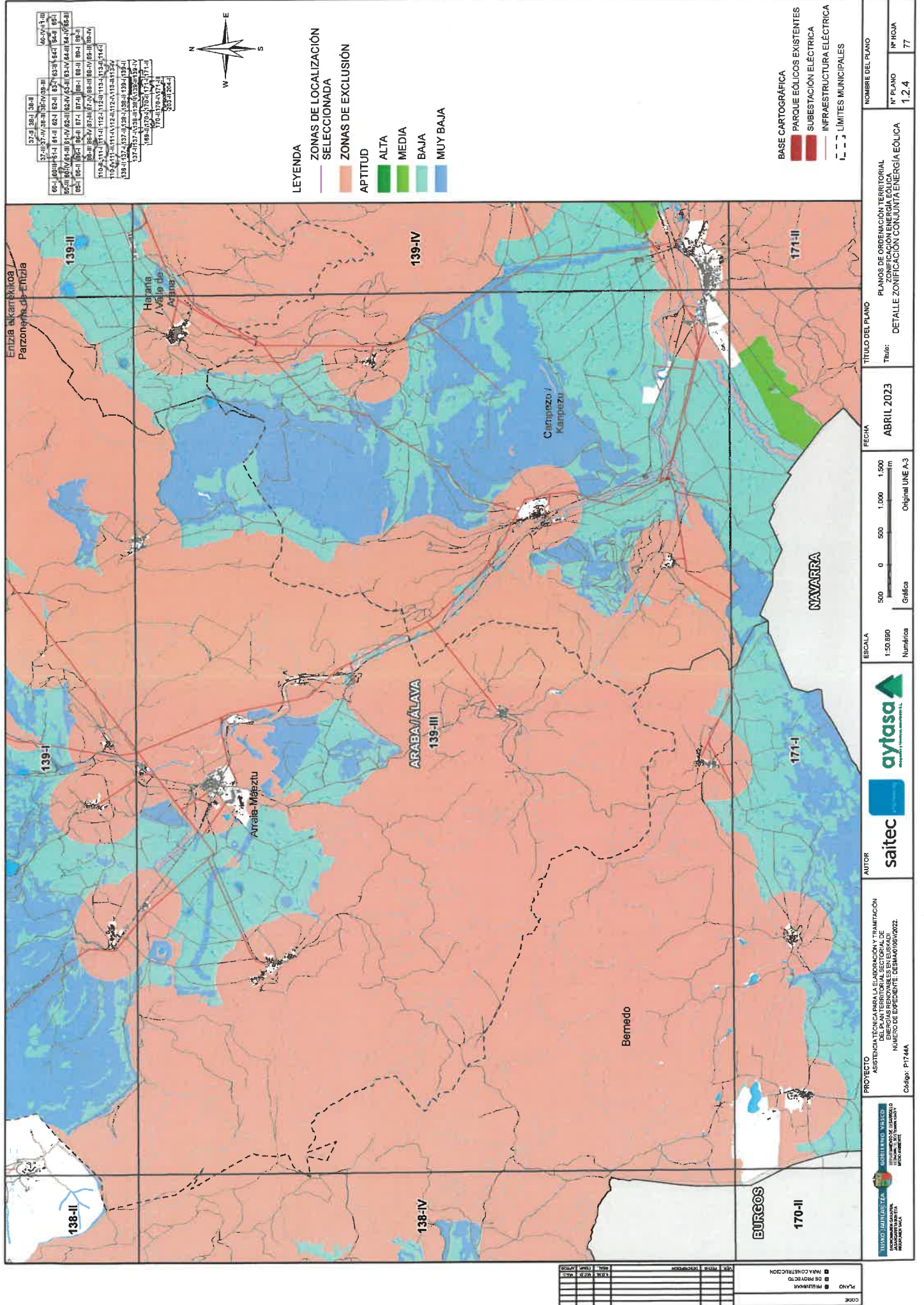
HOJA N° 77°

1° - Aprobación inicial 2023

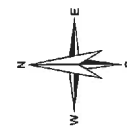
2° + Aprobación provisional 2024

ARRAIA / MAEZU — KANREZU — HARANA-BERNEDO





52-ii	58-i	58-ii
57-ii	57-iv	58-iii
60-i	60-ii	61-i
62-i	62-ii	62-iii
63-i	63-ii	63-iii
64-i	64-ii	64-iii
65-i	65-ii	65-iii
66-i	66-ii	66-iii
67-i	67-ii	67-iii
68-i	68-ii	68-iii
69-i	69-ii	69-iii
70-i	70-ii	70-iii
71-i	71-ii	71-iii
72-i	72-ii	72-iii
73-i	73-ii	73-iii
74-i	74-ii	74-iii
75-i	75-ii	75-iii
76-i	76-ii	76-iii
77-i	77-ii	77-iii
78-i	78-ii	78-iii
79-i	79-ii	79-iii
80-i	80-ii	80-iii
81-i	81-ii	81-iii
82-i	82-ii	82-iii
83-i	83-ii	83-iii
84-i	84-ii	84-iii
85-i	85-ii	85-iii
86-i	86-ii	86-iii
87-i	87-ii	87-iii
88-i	88-ii	88-iii
89-i	89-ii	89-iii
90-i	90-ii	90-iii
91-i	91-ii	91-iii
92-i	92-ii	92-iii
93-i	93-ii	93-iii
94-i	94-ii	94-iii
95-i	95-ii	95-iii
96-i	96-ii	96-iii
97-i	97-ii	97-iii
98-i	98-ii	98-iii
99-i	99-ii	99-iii
100-i	100-ii	100-iii

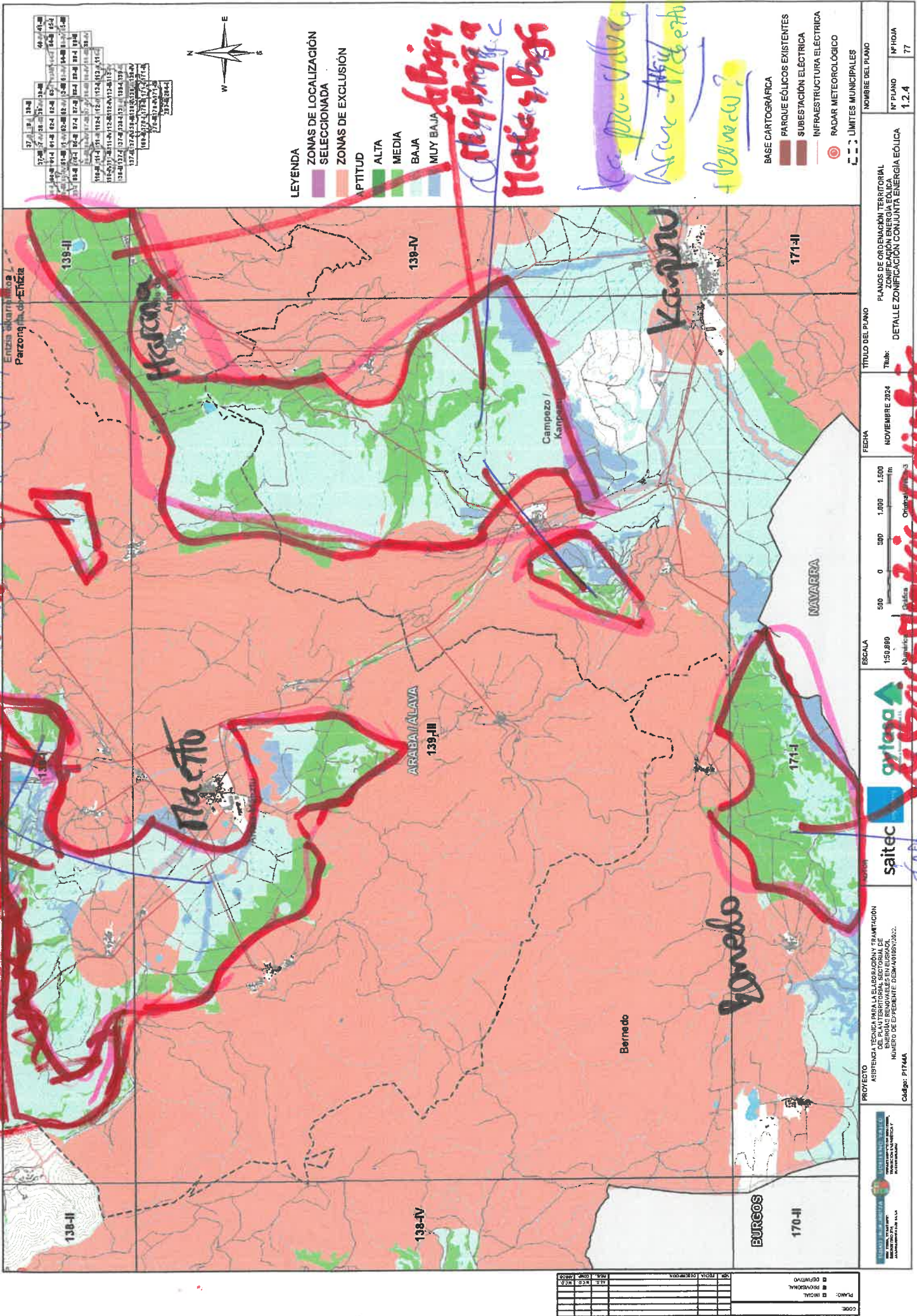


- LEYENDA**
- ZONAS DE LOCALIZACIÓN SELECCIONADA
  - ZONAS DE EXCLUSIÓN
  - APTITUD
    - ALTA
    - MEDIA
    - BAJA
    - MUY BAJA

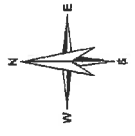
- BASE CARTOGRÁFICA**
- PARQUE EÓLICOS EXISTENTES
  - SUBESTACIÓN ELÉCTRICA
  - INFRAESTRUCTURA ELÉCTRICA
  - LÍMITES MUNICIPALES

PROYECTO ASISTENCIA TÉCNICA PARA LA ELABORACIÓN Y TRAMITACIÓN DEL PLAN TERRITORIAL SECTORIAL DE ENERGÍA EÓLICA DEL MUNICIPIO DE BERNEDO (NÚMERO DE EXPEDIENTE DENOMINADO 08/05/2022) Código: P1744A	AUTOR 	ESCALA 1:50.000 Numérica	FECHA ABRIL 2023	TÍTULO DEL PLANO PLANOS DE ORDENACIÓN TERRITORIAL DETALLE ZONIFICACIÓN CONJUNTA ENERGÍA EÓLICA	NOMBRE DEL PLANO
					Nº PLANO
					Nº HOJA
					1, 2, 4
					77

PLANO	PROBLEMA	DE PROYECTO	INSTRUMENTACIÓN
1			
2			
3			
4			
5			
6			
7			
8			
9			
10			
11			
12			
13			
14			
15			
16			
17			
18			
19			
20			
21			
22			
23			
24			
25			
26			
27			
28			
29			
30			
31			
32			
33			
34			
35			
36			
37			
38			
39			
40			
41			
42			
43			
44			
45			
46			
47			
48			
49			
50			



138-II	138-III	138-IV	139-I	139-II	139-III	139-IV	170-I	170-II	171-I	171-II
138-II	138-III	138-IV	139-I	139-II	139-III	139-IV	170-I	170-II	171-I	171-II
138-II	138-III	138-IV	139-I	139-II	139-III	139-IV	170-I	170-II	171-I	171-II
138-II	138-III	138-IV	139-I	139-II	139-III	139-IV	170-I	170-II	171-I	171-II
138-II	138-III	138-IV	139-I	139-II	139-III	139-IV	170-I	170-II	171-I	171-II
138-II	138-III	138-IV	139-I	139-II	139-III	139-IV	170-I	170-II	171-I	171-II
138-II	138-III	138-IV	139-I	139-II	139-III	139-IV	170-I	170-II	171-I	171-II
138-II	138-III	138-IV	139-I	139-II	139-III	139-IV	170-I	170-II	171-I	171-II
138-II	138-III	138-IV	139-I	139-II	139-III	139-IV	170-I	170-II	171-I	171-II
138-II	138-III	138-IV	139-I	139-II	139-III	139-IV	170-I	170-II	171-I	171-II



**LEYENDA**

- ZONAS DE LOCALIZACIÓN SELECCIONADA
- ZONAS DE EXCLUSIÓN
- POTITUD
- ALTA
- MEDIA
- BAJA
- MUY BAJA

*Handwritten notes:*  
 Zona de exclusión  
 Zona de selección  
 Zona de exclusión  
 100m

*Handwritten notes:*  
 Base Cartográfica  
 Parque Eólicos Existentes  
 Subestación Eléctrica  
 Infraestructura Eléctrica  
 Radar Meteorológico  
 Límites Municipales

- BASE CARTOGRÁFICA
- PARQUE EÓLICOS EXISTENTES
- SUBESTACIÓN ELÉCTRICA
- INFRAESTRUCTURA ELÉCTRICA
- RADAR METEOROLÓGICO
- LÍMITES MUNICIPALES

**PROYECTO**  
 ASISTENCIA TÉCNICA PARA LA ELABORACIÓN DE LA LICENCIACIÓN DE LA INSTALACIÓN DE UN PARQUE EÓLICO EN LA ZONA DE ENERGÍAS RENOVABLES EN EUSKADI.  
 NÚMERO DE EXPEDIENTE DISAM/165/2022.  
 Código: P1744A

**ESCALA**  
 1:50,000  
 0 500 1000 1500 m  
 Original: 1:50,000

**FECHA**  
 NOVIEMBRE 2024

**TÍTULO DEL PLANO**  
 PLANOS DE ORDENACIÓN TERRITORIAL  
 ZONIFICACIÓN ENERGÍA EÓLICA  
 DETALLE ZONIFICACIÓN CONJUNTA ENERGÍA EÓLICA

**NOMBRE DEL PLANO**  
 Nº PLANO: 1.2.4  
 Nº FOLIO: 77

**Logos:** saitec, ayuntamiento de Icaza

*Handwritten signature:* **Agencia Navarra**

PROYECTO	ASISTENCIA TÉCNICA PARA LA ELABORACIÓN DE LA LICENCIACIÓN DE LA INSTALACIÓN DE UN PARQUE EÓLICO EN LA ZONA DE ENERGÍAS RENOVABLES EN EUSKADI.
NÚMERO DE EXPEDIENTE DISAM/165/2022.	Código: P1744A
ESCALA	1:50,000
FECHA	NOVIEMBRE 2024
TÍTULO DEL PLANO	PLANOS DE ORDENACIÓN TERRITORIAL ZONIFICACIÓN ENERGÍA EÓLICA DETALLE ZONIFICACIÓN CONJUNTA ENERGÍA EÓLICA
NOMBRE DEL PLANO	Nº PLANO: 1.2.4 Nº FOLIO: 77